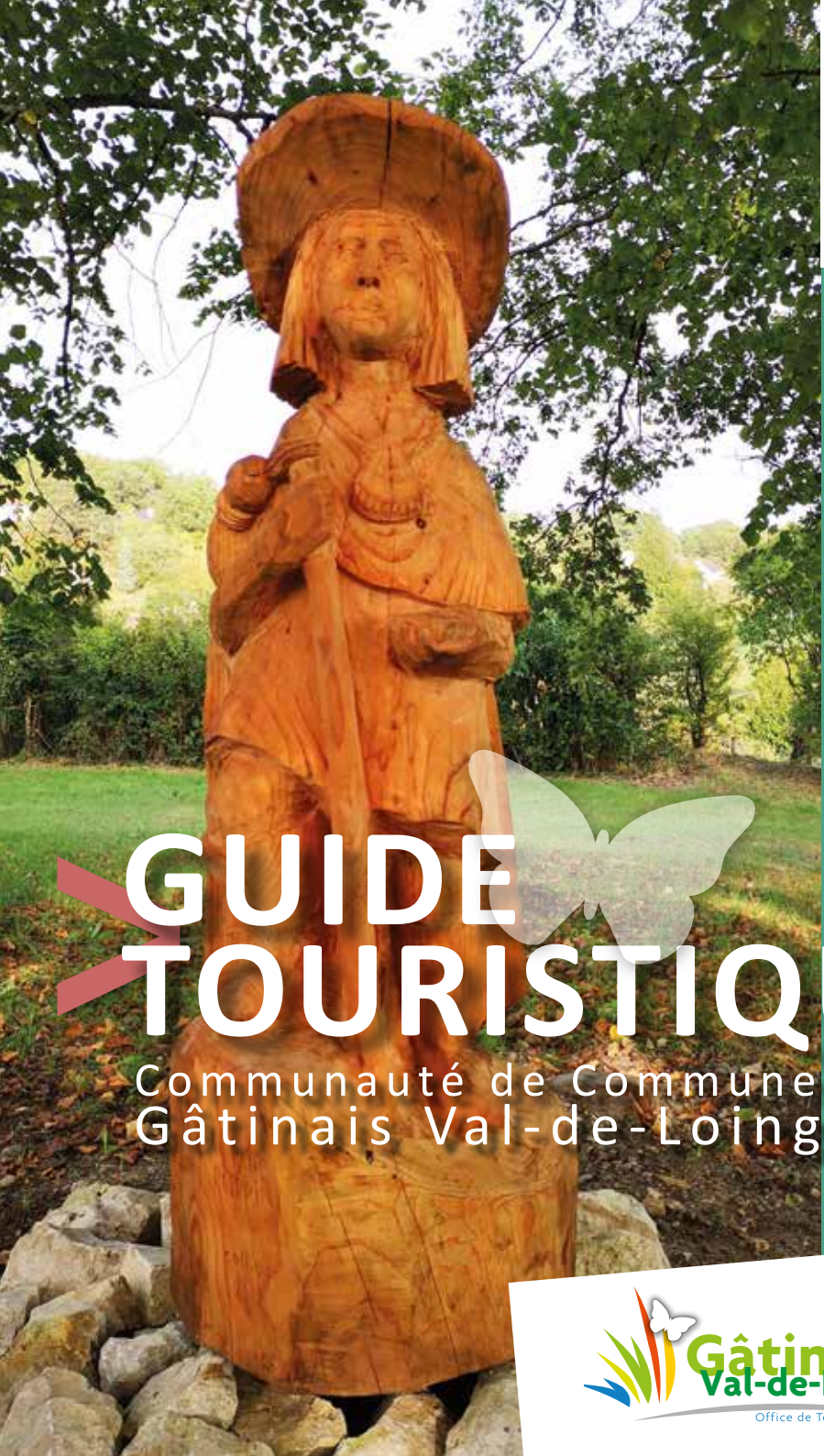

2024

GUIDE TOURISTIQUE

Communauté de Communes Gâtinais Val-de-Loing

Gâtinais Val-de-Loing
Office de Tourisme

Offices de Tourisme de France

SOMMAIRE

L'Office de Tourisme p. 4

NOTRE TERRITOIRE

Arville p. 6
Aufferville p. 7
Beaumont-du-Gâtinais p. 8
Bougligny p. 9
Bransles p. 10
Chaintreaux p. 11
Château-Landon p. 12
Chenou p. 14
Égreville p. 15
Gironville p. 17
Ichy p. 18
La Madeleine-sur-Loing p. 19
Lorrez-le-Bocage-Préaux p. 20
Maisoncelles-en-Gâtinais p. 21
Mondreville p. 22
Obsonville p. 23
Poligny p. 24
Souppes-sur-Loing p. 25
Vaux-sur-Lunain p. 27
Villebéon p. 28

NOTRE PATRIMOINE

Patrimoine naturel p. 30
Patrimoine culturel p. 34
Patrimoine fluvial p. 38

SÉJOURNER

Se restaurer p. 40
Se loger p. 46
S'évader p. 58
Infos pratiques p. 62

GÂTINAIS VAL-DE-LOING, UN TERRITOIRE PAS SI LOIN !

À 1 heure de Paris, venez découvrir notre territoire francilien aux frontières des régions Centre-Val de Loire et Bourgogne - Franche-Comté.

Les amoureux de la nature seront charmés par les paysages variés de bocages, d'étangs, de vallées et de plaines colorées qu'offre le territoire Gâtinais Val-de-Loing.
Paradis des pêcheurs, le Loing et ses affluents offrent également de nombreuses possibilités pour les sportifs de s'adonner à leurs passions. Outre une nature luxuriante, notre territoire est aussi riche historiquement avec un patrimoine typique de notre région. Trois communes sont labellisées « Village de caractère » : Beaumont-du-Gâtinais, Château-Landon et Égreville. Plongez donc dans l'histoire à l'image de l'ancienne cité médiévale de Château-Landon ou au cours d'une visite commentée de l'Abbaye de Cercanceaux à Souppes-sur-loing. Découvrez également nos villages voisins où vous pourrez rencontrer croix, polissoirs, fontaines et autres curiosités comme la Mer de sable au milieu de la forêt de Poligny. Musées, églises, moulins, jardins, châteaux jalonneront vos balades. Gâtinais Val-de-Loing est aussi et surtout un territoire très terroir ! La qualité de vie , les savoir-faire de nos artistes et nos artisans, les traditions et les saveurs y sont des atouts. Habitants ou touristes, venez profiter de la sérénité des lieux le temps d'un jour, d'un week-end ou pourquoi pas d'une vie....

LE PETIT PÈLERIN : MASCOTTE DE CHÂTEAU-LANDON

La mascotte de Château-Landon tire son histoire de ce pèlerin du XIIème siècle, de passage à Château-Landon, qui dit-on «fit des miracles» et mourut ici. Comme on ignorait son nom, il fut appelé Saint-Pèlerin. On retrouve aujourd'hui ce petit Pèlerin, mascotte de la cité médiévale, sur le faîte d'une maison située au 28 rue de la République et son imposante copie, statue de bois de cèdre, trônant sur la Motte de Saint-Séverin. N'hésitez pas à saluer notre pèlerin au détour de vos promenades !

OFFICE DE TOURISM
GÂTINAIS VA

Besoin de conseil, d'un renseignement ?

L'office de tourisme Gâtinais Val-de-Loing vous accueille dans ses bureaux pour vous aider à organiser votre séjour et vous faire découvrir le territoire.

Renseignements, visites guidées et boutiques. Nous sommes là pour que votre séjour se passe dans les meilleures conditions... !

www.tourisme-gatinaisvaldeloing.fr
tourisme@ccgvl77.fr

BUREAU DE CHÂTEAU-LANDON

6, rue Hetzel
77570 Château-Landon
Tél. 01 64 29 38 08

Ouvert du mardi au samedi
de 9h30 à 12h30 et de 13h30 à 17h30

BUREAU DE SOUPPES-SUR-LOING

67, avenue du Maréchal Leclerc
77460 Souppes-sur-Loing
Tél. 01 60 55 07 38

Ouvert du mardi au samedi
de 9h30 à 12h30 et de 13h30 à 17h30
juillet et août à 18h

POINT D'INFORMATIONS TOURISTIQUE MUSÉE JARDIN BOURDELLE

NOUVEAU

Hameau du Coudray
77620 Egreville

Ouvert d'avril à octobre
du mercredi au dimanche
de 10h30 à 13h et de 14h à 18h

> Retrouvez nos espace-boutiques à Souppes-sur-Loing et à la boutique du petit Pèlerin gourmand à Château-Landon

Le petit Pèlerin de Château-Landon

E COMMUNAUTAIRE
AL-DE-LOING

>> Suivez-nous sur :

officedetourismegatinaisvaldeloing
@TourismeGatinaisValdeLoing

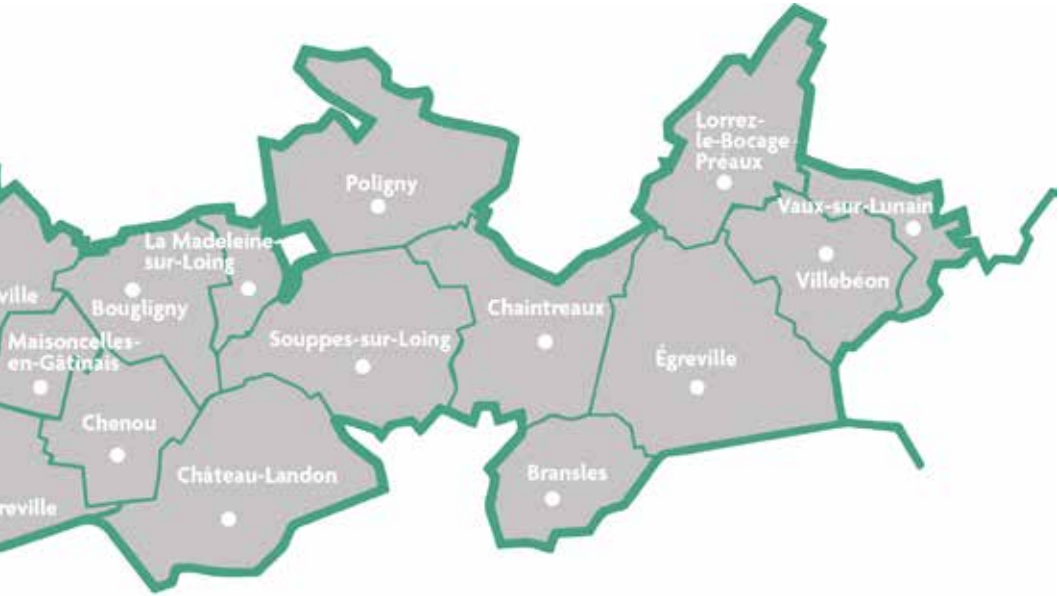

Les missions de l'office de tourisme Gâtinais Val-de-Loing :

>VALORISER ET PROMOUVOIR LA DESTINATION

Création des supports de communication (plans, brochures, affiches) tels que la brochure des producteurs locaux, le programme des Journées européennes du patrimoine, les plans de villes de Château-Landon, Égreville et Souppes-sur-Loing, le guide touristique, le guide « l'Art dans tous ses états »…

>ESPACE-BOUTIQUES

Des espace-boutiques sont disponibles dans les bureaux touristiques de Château-Landon et Souppes-sur-Loing. Vous y trouverez un large choix de produits du terroir mais aussi des cadeaux souvenirs et divers ouvrages sur l'histoire de notre territoire.
Nous vous proposons également, la réalisation de paniers gourmands sucrés/salés pour partir avec le meilleur du Gâtinais.

>INFORMER SUR LE PATRIMOINE

Nous informons les visiteurs, diffusons de la documentation touristique sur le Gâtinais Val-de-Loing, la Seine-et-Marne et les départements limitrophes auprès des visiteurs, qu'ils soient locaux, nationaux ou étrangers.
Des visites commentées des communes de Château-Landon, d'Égreville ou de Souppes-sur-Loing pour les individuels et les groupes sont proposées.

>PROMOUVOIR LES ACTIVITÉS ET LES LOISIRS

Nous mettons en place des projets touristiques pour faire vivre notre territoire (labellisation, événements, manifestations…). Chaque année, l'office de tourisme organise, entre autres, une Rando gourmande, une Randonnée nocturne, un Rallye touristique et participe aux Journées européennes du patrimoine qui valorisent notre territoire et son patrimoine culturel et naturel.

Arville

Cette commune est à la limite du Loiret.

Située sur un vaste plateau cultivé, elle fut très liée à l'existence de la sucrerie de Souppes-sur-Loing, depuis sa création en 1874. Elle abrita longtemps une usine importante de transformation de la betterave à sucre, en l'occurrence une râperie.

Arville ne manque pas d'intérêt avec son église rurale typique et singulière classée aux Monuments Historiques en 1922.

L'Église Saint-Pierre et Saint-Paul d'Arville, construite vers le milieu du XIIème siècle, possède les caractères généraux de l'art roman (nef unique, abside semi-circulaire, petites baies aux arcatures en plein cintre). Néanmoins, elle témoigne aussi des débuts du style gothique (voûte du chœur à croisée d'ogives avec des colonnes à chapiteaux décorés de larges feuilles à enroulements dans le chevet). Si ces éléments médiévaux subsistent, la nef a été couverte d'un lambris de bois au XVIIème siècle en remplacement de la couverture originale, probablement mal entretenue.

Aufferville

Aufferville est située au Nord-Ouest du territoire de la Communauté de Communes Gâtinais Val-de-Loing.
À proximité du centre historique du Gâtinais, Aufferville a conservé de nombreux témoins dissimulés entre son bourg et ses quatre hameaux : Busseau, Jarville, Maison Rouge et Morville.

Tout d'abord, les polissoirs néolithiques de Maison Rouge à la limite de la commune d'Aufferville et de Faÿ-lès-Nemours démontrent une occupation du lieu depuis la Préhistoire.

De nombreuses croix marquant l'emplacement des anciennes portes du village ont été dressées aux limites des communes de Bougligny et de Maisoncelles-en-Gâtinais, mais également dans le bourg et dans les hameaux de Maison Rouge et de Morville. Sur la place de l'église, **la croix Saint-Pierre**, d'une hauteur de 3,5 m, date du XIIème siècle.

Un relais de poste fut installé à Maison Rouge sur le grand chemin de Paris à Lyon. Des bornes milliaires sont encore visibles le long de la RD 403, autre preuve que la commune occupait une place sur le réseau de communication du Gâtinais à travers l'histoire.

L'église Saint-Martin, classée Monument Historique depuis 1926, fut construite au XIIème siècle, dans une architecture typiquement gâtinaise avec un clocher carré à droite du chœur. A l'intérieur, la nef est un peu plus large que le chœur et l'abside accueille un retable d'autel du XVIIIème siècle. L'église est le symbole de l'évolution de la commune puisque le bas-côté sud fut rajouté lors du rattachement de Jarville à Aufferville au XVème siècle.

Beaumont-du-Gâtinais



Cette charmante bourgade gâtinaise se situe aux confins de la Seine-et-Marne à la frontière du Loiret.

Plusieurs familles vont se succéder et contribuer à l'évolution de Beaumont. **L'église Saint-Barthélémy** du XIIème et XIIIème siècles porte son fort clocher qui servit de fortification. Ce bel édifice est classé aux Monuments Historiques depuis 1922. Don de Charles de Montmorency-Luxembourg, seigneur du lieu, comte de Beaumont et prince de Tingry, cette superbe **halle** en châtaigner fut construite vers 1775. Son toit est en tuiles et ses piliers en bois avec une arborescence de quatre montants en haut. Des greniers situés aux extrémités de la halle laissent supposer que le commerce de grains y était exercé. Achille Ier (1536-1616), premier Président au Parlement de Paris permettra à la seigneurie de Beaumont d'être érigée en Comté en 1612. Il sera à l'origine de la construction du séduisant château. Après la Révolution française, le château fut vendu en 1798 et en partie démoli en 1804.

Il reste à ce jour : **les douves,** les caves du logis seigneurial, **les portails du XVIème siècle** et les communs du château. Le château est inscrit au titre des Monuments Historiques depuis le 16 juillet 1984. Promenez-vous à travers «les Clos» le long du Fusain, sans oublier le joli parc agrémenté d'équipements sportifs.

Bougligny

Occupé dès la Préhistoire, le village de Bougligny est un petit havre de paix à 80 km au sud de Paris.

De nombreuses traces de l'histoire ont été retrouvées à Bougligny : des polissoirs néolithiques sont encore visibles dans le hameau « à la Mai », une cave le long du grand chemin Paris-Lyon de date inconnue, et notamment un cimetière mérovingien découvert au lieu-dit « La Roche-aux-Fées ».

L'église de la Nativité de la Sainte Vierge de Bougligny fut construite au cours du XIIIème siècle. Son chœur et son clocher sont classés Monument Historique depuis 1926.

Située sur une route de grand passage, menant de Paris à Lyon, Bougligny possèdait un relais de poste important jusqu'à la fin du XVIIème siècle. Plus tard, la commune bénéficia, au hameau de Quenonville, d'un poste de télégraphe posé sur la ligne de Lyon.

Se promener dans Bougligny et ses lieux-dits, dans un cadre calme et naturel, permet d'apprécier leurs charmes. Il existe des chambres d'hôtes afin de profiter de l'atmosphère paisible qui règne à Bougligny.

Bransles



Le village dont le nom tire peut-être son origine du mot germanique « brand ou brant » signifiant « feu, incendie, tison, brûler » pourrait évoquer une terre pauvre comme celle du Gâtinais.

Le village est construit sur la **route de César**, ancienne voie romaine reliant Sens à Orléans. Au XIIème siècle, Bransles appartient aux seigneurs d'Égreville et ce jusqu'en 1536, date à laquelle le domaine est donné à Anne de Pisseleu, favorite de François Ier. Sa famille gardera le fief jusqu'à la Révolution. Le 28 juin 1944, sept aviateurs anglais sont abattus au-dessus de la commune. Ils reposent depuis cette date dans le cimetière du village.

L'**église Saint-Loup** date des XIIème, XVIème et XVIIIème siècles. Les parties les plus anciennes sont le chœur et une partie de la nef. La nef principale date du XVIème siècle et le porche est la partie la plus récente. Cette église est ce qu'il reste d'un prieuré qui dépendait de l'Abbaye de Ferrières au XIIème siècle.

Le lavoir datant du XIXème siècle se trouve sur la route de Ferrières. On trouve également un agréable gué au lieu-dit Barbigny où coule le Betz, lieu idéal pour les pique-niques en famille ou entre amis.

Chaintreaux

Cette commune tire son nom du terme « chaintre » qui signifie « limite » car elle se situait à la limite de plusieurs seigneuries.
Un domaine apparaît à l'époque gallo-romaine puis au Moyen-âge, la paroisse appartient en partie à la léproserie de Néronville, aux seigneurs d'Égreville, à l'abbaye de Cercanceaux, à la commanderie templière de Beauvais en Gâtinais, aux seigneurs du Boulay et à d'autres seigneurs voisins.

L'**église Saint-Pierre et Saint-Paul** date du XIIIème siècle. On y trouve de nombreuses pierres tombales et on y venait en pèlerinage vénérer Saint-Hubert. Un retable datant de 1616 représentant une scène de chasse à courre est visible dans la chapelle dédiée à ce saint. L'église est décorée de plusieurs fresques datant du Moyen-âge dont les blasons des anciens seigneurs du pays.

Au hameau de La Brosse, une importante ferme datant du XIIème siècle possède des fenêtres à meneaux et un puits dont la margelle date de l'Ancien Régime.

Au Moyen-Âge, la commune de Lagerville appartient à la puissante famille des Chambellans de Villebéon. Elle fut annexée à Chaintreaux en 1842. On peut y voir l'**église Saint-Eutrope**, qui fut, autrefois dédiée à Sainte Marie-Madeleine, construite au XIIIème siècle.

On y venait en pèlerinage pour guérir les affections de la gorge. Un cimetière est attenant à cette église dont la plupart des tombes datent des XVIIIème et XIXème siècles. Deux d'entre elles ont la particularité d'avoir leurs croix reliées par des cœurs unis.

Château-Landon

A 1 heure de Paris, Château-Landon bénéficie d'un site exceptionnel. La cité médiévale se dresse fièrement sur son promontoire rocheux ce qui lui vaut son surnom de « Rocamadour du Gâtinais ».
Jadis capitale des Comtes du Gâtinais, Château-Landon est donnée au roi de France en l'an 1068 par Foulques IV le Réchin. Elle devient résidence royale : Louis VI, Louis VII, Philippe Auguste y séjournent régulièrement. Depuis le VIème siècle, la cité est renommée en tant que haut-lieu religieux et lieu de pèlerinage. En effet, selon la légende, un moine nommé Séverin venu de Suisse aurait guéri miraculeusement Clovis Ier (roi franc chrétien), avant de venir mourir à Château-Landon vers l'an 507. Pour honorer sa mémoire Childebert Ier, le troisième fils de Clovis fit élever vers 545 une première basilique qui deviendra au fil des siècles la grande **abbaye royale Saint-Séverin**. On venait nombreux et de très loin pour y vénérer les reliques du saint.
Berceau de la lignée des Plantagenêts, le fils du Comte Foulques IV le Rechin, Foulques V, comte de Château-Landon, devient à l'issue des croisades, premier roi du royaume chrétien de Jérusalem. Son fils Geoffroy épousa Mathilde d'Angleterre et prit la tête d'une lignée royale célèbre les « Plantagenêts » qui régna sur l'Angleterre de 1154 à 1485. C'est ce Geoffroy qui glissa une petite branche de genêt à son couvre-chef, d'où le nom de « Plantagenêt » qui fera la renommée de la famille.
Au-delà du riche patrimoine historique de Château-Landon, l'environnement y prend également toute sa place, particulièrement dans son versant sud baigné par la vallée du Fusain où a été aménagé le **parc paysagé de la Tabarderie**. Emprunté par les randonneurs du GR13 et d'autres circuits locaux, il donne également accès à la **zone humide des Prés Patouillats** pour l'observation de la faune et de la flore à partir de sentiers rustiques et de platelages.

À VOIR/À FAIRE

> **LE PARC DE LA TABARDERIE** (PAGE 30)
> **LES PRÉS PATOUILLAS** (PAGE 31)
> **LA MAISON DE LA PIERRE** (PAGE 34)
> **L'HÔTEL-DIEU** (PAGE 36)
> **SOIRÉES "MUSIC"** (PAGE 69)

> Un parcours de 4 kilomètres, vous invite à la découverte de l'ancienne cité médiévale de Château-Landon et de la zone humide des Prés Patouillats.

Pour les groupes, visites guidées de la ville organisées par l'office de tourisme

CHÂTEAU-LANDON

CIRCUIT DÉCOUVERTE DE LA CITÉ MÉDIÉVALE

Ce circuit découverte de la cité médiévale, balisé de panneaux aux abords des monuments, ou évoquant des faits historiques et des lieux de la vie quotidienne passée, est une occasion unique de découvrir le capital historique exceptionnel de ce lieu, un des tout premiers en Seine-et-Marne à avoir été labellisé Village de caractère.

1 ÉGLISE NOTRE-DAME

Expression de la prospérité et de la fierté de la ville avec son clocher unique, l'église marie plusieurs styles architecturaux s'étalant du Xe au XIVe siècle.

2 HÔTEL-DIEU

Un des rares encore visibles en Île-de-France, édifié au XIIe siècle comme lieu de repos pour les pèlerins puis devenu un refuge pour les pauvres.

3 TOUR MADELEINE

Une des tours des remparts qui a bénéficié de la restauration autorisée par Charles VI au XIVe siècle à la demande des bourgeois de la cité.

4 REMPART NORD

Partie nord du système défensif médiéval avec quelques restes encore visibles malgré les nombreuses habitations construites à la fin du XVIIe siècle.

5 POTERNE NORD

Donnant sur la vallée sèche, une des deux seules ouvertures encore existantes sur les quatre des anciens remparts.

6 TOUR SAINT-THUGAL ET POTERNE SUD

Dernier vestige de l'église Saint-Thugal datant du Xe siècle qui abrita les reliques d'un saint breton. La Poterne Sud ouvre sur la vallée du Fusain.

7 ABBAYE SAINT-SÉVERIN

Bâtiment conventuel du XIIe siècle construit en l'honneur de Saint-Séverin, guérisseur de Clovis.

8 MOULIN DE BEAUPOIVRE

L'un des 18 moulins à foulon ou à tan établis le long du Fusain au XIVe siècle à l'époque où la cité était une ville drapante.

9 LAVOIR COMMUNAL

L'un des 17 lavoirs implantés sur une dérivation du Fusain réalisée par les moines de l'Abbaye Saint-Séverin afin d'y développer des activités artisanales.

À PROXIMITÉ

À quelques centaines de mètres au sud-ouest, découverte de la Zone Humide des Prés Patouillats.

10 TOUR SAINT-ANDRÉ

Vestige d'un prieuré clunisien du XIIe siècle qui fut rattaché au XVIe siècle à l'Abbaye de Ferrières-en-Gâtinais.

11 PORCHE DE LA MONNAIE

Autrefois bureau de change des monnaies. Le pignon est du XIVe siècle et les deux fenêtres de la Renaissance.

Chenou

Chenou, village rural voisin de Château-Landon, appartenait à l'évêché de Sens jusqu'en 1775, époque où il passe entre les mains de la maison d'Orléans. Dès lors la Seigneurie de Néronville l'occupe.

Chacun des hameaux de Chenou est l'héritier d'anciens fiefs dont le plus conséquent est celui de Chenouteau qui appartenait à Monsieur Chopet de Beaumont, comte de Beaumont et seigneur de Beaumoulin.

L'église Saint-Sulpice et Saint-Antoine fut construite au XIIIème siècle à l'époque de l'art roman.

Le chœur de l'église, inscrit aux Monuments Historiques en 1928, est bordé d'arcatures dont la fonction n'est que décorative.

Le porche appelé aussi **le caquetoir**, précédé par un magnifique péristyle, est original car les ouvertures de chaque côté de la porte sont dissymétriques.



Égreville

Égreville se situe sur le plateau qui domine la vallée du Loing.

A partir du IVème siècle, des mines de fer facilement exploitables favorisent le développement d'une florissante industrie, qui est évoquée par le nom du hameau « Le Crimeau ».

C'est d'ailleurs à cet endroit que naît le village autour d'une chapelle Saint Mammès qui disparaît à la Révolution. Située au carrefour de plusieurs anciennes voies romaines, Égreville développe aussi ses foires et ses marchés avec le passage des nombreux pèlerins qui sillonnent la région et qui y trouvent le gîte et le couvert.

Au début du XIIème siècle, le gouverneur de Château-Landon et premier seigneur d'Égreville fait construire une première chapelle Saint-Martin et un château fort autour desquels le village se développe. Sur l'ordre de Saint-Louis, le village est fortifié au XIIIème siècle.

Il subsiste quelques vestiges de ces fortifications dont la tour du clocher qui servait de tour de guet. Le village subit quelques dégâts lors de la guerre de cent ans. Au XVIème siècle, François Ier offre le fief à sa maîtresse, Anne de Pisseleu, Duchesse d'Étampes qui entreprend d'importantes restaurations. Sa famille hérite du domaine et le fait prospérer ainsi que le village.

Au XIXème siècle, le château subit des transformations et est successivement racheté par Etienne-Prosper Berne-Bellecour et Jules Massenet qui y entreprendront des travaux de restauration. La famille Massenet a possédé le château jusqu'à l'aube du XXIème siècle.

Ne manquez pas la visite du Musée-Jardin Bourdelle situé au hameau du Coudray.

À VOIR/À FAIRE

> **MUSÉE-JARDIN BOURDELLE** (PAGE 37 ET 67)
> **FESTIVAL DE LA DOUVE BLANCHE** (PAGE 70)

> L'ÉGLISE SAINT-MARTIN

L'église Saint-Martin est construite sur les fondations et quelques murs d'une chapelle antérieure disparue dans un grand incendie au XIIIème siècle. Elle est abîmée durant la guerre de cent ans et reconstruite au XVème siècle. Le beffroi qui servait de tour de guet est rattaché à l'église au XVIème siècle et devient son entrée principale. La flèche est rajoutée au XVIIème siècle.

> LA HALLE

La halle remplace, à la fin du XVème siècle, celle qui a disparu dans l'incendie de 1282. Elle est modifiée au XVIIème siècle afin de la stabiliser. Une travée est supprimée afin de construire un pignon en calcaire dur. Le marché hebdomadaire ainsi que la traditionnelle foire à la volaille qui, se déroule le deuxième samedi de décembre y ont lieu.

> LE CHÂTEAU

Le château primitif date de 1150. Il est très abîmé durant la guerre de cent ans. Une première rénovation se fait en 1455 puis à la Renaissance. Anne de Pisseleu rénove l'aile gauche et fait raser l'aile droite trop abîmée. A la fin du XVIème siècle et au début du XVIIème siècle, les Maréchaux de la Châtre vont, de nouveau, modifier et faire fructifier le domaine. En 1815, il est vendu pour être démantelé, avant d'être sauvé par le peintre Berne-Bellecour en 1867. Chaque année, début juillet, cette propriété privée accueille dans ses douves le festival de la « Douve blanche ».

> LES CHAMPARTS ET LA RECETTE

Les Champarts et la Recette constituaient les anciens communs du château.
Leurs noms découlent d'un ancien impôt en nature qui était versé au seigneur. Les murs de l'ancienne grange des Champarts ainsi que la plus haute partie de la Recette date des XIème et XIIème siècles. Le logis du régisseur est rajouté au XVème siècle. Aujourd'hui, l'endroit est la résidence principale de deux artistes : Annie Cardin, peintre et Claude Bogratchew, sculpteur.

Gironville

Les origines de Gironville sont inconnues. Le village a pu être lié à Beaumont dans le partage des seigneurs de Nemours. Il dépend de la châtellerie de Château-Landon et est signalé dans le Cartulaire de Montmartre en 1207. Déjà, en 1328 les De Cambray en sont les seigneurs. Au début du XVIIIème siècle, Achille De Cambray est seigneur de Gironville et demeure au château, ancien manoir seigneurial au Nord de la commune.

L'église Notre Dame de l'Assomption, construite après le XIIème siècle, est dotée d'un toit à trois pans qui date certainement de la reconstruction du sanctuaire et du chœur en 1856. L'édifice n'est orné d'aucune sculpture ou décor architecturé. Des contreforts rythment la façade. La cloche en bronze de 150 kg bénite en 1668 par le curé de la paroisse Julien de Montecot, prêtre curé de Gironville a été remplacée par une nouvelle pesant 130 kg et nommée « Marie » en 1996.

Dans les villes, privées de cours d'eau, la mare est indispensable. Il y en a parfois jusqu'à trois dans le même village. Tout à la fois abreuvoir, lavoir et réserve pour l'incendie, c'est aussi un point de rencontre des adultes le soir et un lieu de rassemblement des enfants, qui viennent y pêcher des têtards.

Ichy



Petit village vivant de l'agriculture à 80 km au sud de Paris, Ichy est cité dès le IXème siècle dans des registres. L'origine du nom du village peut être rattaché à un comte du Gâtinais du IXème siècle, Ipdiacus, ou au mot isca, « lieu où l'on cultive les noyers ».

L'église Saint-Vincent, dédiée au patron des vignerons, est typique de cette région du Gâtinais. Elle dispose d'un clocher carré situé à droite du chœur, ce qui est peu fréquent, coiffé d'un toit en bâtière. À l'intérieur, la disposition architecturale laisse entrer une grande luminosité ce qui la démarque des autres églises de la région.

Des balades sont possibles aux alentours et dans le village. Vous remarquerez sûrement **le pigeonnier-porche** visible depuis la rue d'Obsonville. Ce portail est celui d'une ancienne habitation seigneuriale qui aurait accueilli Charles IX le temps d'un déjeuner en 1562 alors en voyage dans tout le royaume avec sa mère Catherine de Médicis.
Le porche est aujourd'hui comblé et enduit à la chaux.

La Madeleine-sur-Loing

Située le long du Loing, à seulement 25 km de Fontainebleau, La Madeleine-sur-Loing offre de magnifiques paysages dans la vallée.

Son église Sainte Marie-Madeleine fut construite au XIIème siècle dans un style typique au Gâtinais.

Autre élément pouvant être aperçu, la croix hosannière classée Monument Historique depuis 1926 qui se trouve dans le cimetière est constituée de deux blocs de calcaire, un pour la colonne et un autre pour la base.

Vous pouvez apercevoir en vous promenant dans un bois une ancienne tour de château fort mais également flâner le long du canal et apprécier la vue de l'ancien moulin à eau sur le Loing.

> Le Manoir de Beaumoulin
Le Manoir de Beaumoulin a été rénové par Pierre DUFAU, Architecte des Bâtiments civils et Palais nationaux. Il fût l'architecte en charge de la reconstruction de la ville d'Amiens après la Seconde Guerre mondiale, et chargé de la construction de la nouvelle ville de Créteil.

À VOIR/À FAIRE

> ENS DE LA MADELEINE-SUR-LOING
(PAGE 31)

Lorrez-le-Bocage-Préaux

A Lorrez-le-Bocage, la tourelle (**Tour du moulin**) et **la tour Gisclon** (convertie en habitation) sont des vestiges d'une ancienne enceinte fortifiée. Louis VII, Saint-Louis et sa mère Blanche de Castille résideront en ces lieux.

Élevé sur les fondations d'un ancien manoir féodal construit par Louis VII le Jeune, **le château de Lorrez-le-Bocage-Préaux** fut construit par Aymar de Brisay, seigneur de La Motte et de Lorrez de 1480 à 1512. Il fut vendu à la Révolution puis laissé à l'abandon. En 1839, il fut acheté et restauré par Madame Amélie Greffulhe, comtesse Paul de Ségur. C'est à cette époque que Sophie Rostopchine, d'origine russe, « Comtesse de Ségur » et écrivain célèbre, venait au château pour rendre visite à la famille de son époux, le comte Eugène de Ségur, un cousin du comte Paul. Leur descendant possède toujours le château. **L'église Sainte-Anne** date du XIIIème siècle, on peut y voir une tourelle et une tour qui servaient de tours de guet. L'église était le sanctuaire du prieuré dont l'enceinte englobait toute la vallée jusqu'au Lunain. Au carrefour de deux anciens chemins se dresse une **croix percée** en grès qui date de 1615. C'est sur un chemin en direction de Paley que l'on trouve les vestiges d'un édifice romain datant de l'époque de l'empereur Claude (an 41 à 51), **la Cave aux fées**. **Le lavoir** du XIXème siècle possède un système d'élévation à plateaux mobiles permettant de s'adapter au niveau de l'eau.

Préaux est un bourg dont les maisons se regroupent autour de l'église centrale, **Notre-Dame de la Nativité** datant du XIIIème siècle.

Maisoncelles-en-Gâtinais

Sur les plaines de la Beauce gâtinaise, le petit bourg de Maisoncelles-en-Gâtinais, fit parti de la grande histoire. Au XIIIème siècle, Jeanne, reine de Navarre, mère de trois rois de France et d'une reine d'Angleterre, fut dame de Maisoncelles. Cette terre seigneuriale fit partie de la châtellenie royale de Nemours jusqu'à la fin du XIVème siècle. Elle tombe dans les mains de la maison de Barville. C'est au début du XVIème siècle que la famille Nicot, qui possède déjà les terres d'Aufferville, de Gironville et d'Ichy, en devient propriétaire. Le marquis de Rumont l'occupe au XVIIIème siècle avant qu'elle n'appartienne au seigneur du Boulay.

Construite vers le XIIIème siècle, de style roman, **l'église Saint-Michel** est très petite. Les fenêtres de son clocher sont étroites. Son portail est flanqué de colonnes à chapiteaux sculptés de figures humaines.

Les maisons paysannes logeant les manœuvres et leurs familles ont généralement deux pièces : une entrée-cuisine, pièce à vivre éclairée par une fenêtre au-dessus de l'évier, et une chambre collective. La lucarne en hauteur, entourée de briques, de style Île-de-France, permet le passage d'un sac de grain de 100 kilos sur le dos d'un porteur.

Mondreville



Les terres de Mondreville furent occupées dès la Préhistoire, la présence d'un dolmen, aujourd'hui disparu, le confirmait.

C'est une ancienne ville seigneuriale, son histoire est riche grâce aux hospitaliers de Saint Jean et aux Templiers à Pilvernier, hameau de cette commune partagé avec la commune de Gironville.

Cette charmante **église** de style roman **dédiée à Saint-Etienne** fut construite au XIIème siècle. Le plan basilical et le clocher sont courants dans le Gâtinais. Les porches sont parfois appelés des « **caquetoires** », endroits où l'on « caquète », à la différence des caquetoires, sièges à quatre pieds droits utilisés par les femmes de condition pour bavarder.

Ce sont des lieux de rencontre où, en particulier, les adultes se réunissent pour parler des affaires communales. L'église a fait l'objet d'un très beau chantier de restauration qui s'est achevé en 2022.

Le porche est classé aux Monuments Historiques en 1908.

Obsonville

Obsonville est une localité construite autour d'un point d'eau. Un ancien fort, présent depuis 1414, était situé sur l'actuelle Place du Centre.

La route du « Chemin de ronde » est un autre témoin de ce fort aujourd'hui disparu.

L'église Saint-Germain, initialement construite aux alentours des XIIème-XIIIème siècles, fut relevée de ses ruines probablement au XVIème siècle. De forme rectangulaire avec un clocher à gauche de la nef, l'église d'Obsonville est d'une grande simplicité. À l'intérieur, deux pierres tombales font partie du dallage de la nef. La première, abîmée par le piétinement des fidèles, représente une femme, la dame d'Obsonville. La seconde est celle de Gilles de Sully, seigneur d'Obsonville de 1249 à 1258.

Une jolie mare, accolée à une aire de jeux et à une table de pique-nique, agrémente le centre du village.

Poligny

Charmant village où il fait bon vivre, Poligny est situé à 30 km de Fontainebleau. Niché au cœur de la forêt domaniale de Nanteau-Poligny, les 1 500 hectares boisés sont propices aux promenades familiales ou à la pratique sportive.

Au sein du bois, le sol change, les arbres sont plus espacés et laissent paraître des rochers soumis à l'érosion et au temps qui passe. Puis derrière une butte, le champ de vision se dégage et dévoile une vaste étendue de sable fin « **La Mer de Sable** ».

Interdit aux sports motorisés, cet endroit est idéal pour la pratique des randonnées pédestres, équestres, du VTT et de la course d'orientation.

Il est possible de se restaurer et de dormir au village afin de s'imprégner de l'atmosphère paisible de Poligny.

Dans le village, **l'église Saint-Firmin**, construite au XIVème, XVIème et XVIIème siècles est typique de l'architecture gâtinaise. Elle abrite un magnifique retable du XVIIIème siècle, inscrit au titre des Monuments Historiques depuis 1981. À Poligny aussi, le château Saint-Louis est une grande bâtisse. La famille de la Tour du Pin propriétaire au XIXème siècle enrichit son terrain avec des boues parisiennes pour y cultiver des asperges très adaptées à ce terrain sablonneux. Après avoir été relais de chasse, le groupe de résistance « Marceau » s'y installe pendant la Seconde Guerre mondiale. Le château Saint-Louis est désormais un centre équestre.

À VOIR/À FAIRE

> **MER DE SABLE** (PAGE 32)

Souppes-sur-Loing

À 1h de Paris au sud de la Seine-et-Marne, le long du Loing et du canal qui l'accompagne, Souppes-sur-Loing est une commune de 5 700 habitants où il fait bon vivre. Labellisée Pavillon Bleu depuis 20 ans pour ses efforts en matière d'environnement, elle offre aux visiteurs ses vestiges d'époque et ses aménagements au coeur d'une nature superbe.

Sa base de loisirs, son camping, la Scandibérique et ses sentiers de randonnée font de Souppes-sur-Loing la ville de tous les loisirs.

Cette ville d'histoire vous invite à découvrir son église, son abbaye cistercienne, ses carrières de pierre, son ancienne Seigneurie et ses polissoirs de grès néolithiques, preuve de l'occupation par nos ancêtres il y a quatre millénaires. C'est justemment à la pierre calcaire de son sol que la ville doit sa renommée. Si la commune est vouée à la pierre, elle l'est aussi à l'eau. Son nom, noté sous la forme Supae en 1090, provient du mot suppa qui, en ancien germanique, signifie « lieu détrempé. »

Jadis, en effet, le Loing sortait souvent hors de son lit, formant des marécages que les moines de Cercanceaux se sont employés à assainir. À présent, les rives du Loing et celles du canal sont devenues remarquablement propices à la promenade.

> ÉGLISE SAINT-CLAIR DE SOUPPES-SUR-LOING

Érigée à la fin du XIIème siècle dans le prolongement de la primitive chapelle de Sainte Marie de Souppes, elle peut être considérée comme un modèle d'architecture gothique. Dès l'entrée, le visiteur est frappé par l'harmonie de la haute nef, caractéristique du gothique primitif. La sobre pureté de l'architecture y est soulignée par l'arête des ogives. Au-dessus du toit de tuiles, une flèche couverte d'ardoises, pointue comme une aiguille, se dresse vers le ciel. L'église abrite un retable classé Monument Historique composé de onze panneaux sculptés et polychromes représentant les scènes de la Passion. Celui-ci proviendrait de l'Abbaye de Cercanceaux.

> FERME, ANCIEN CHÂTEAU ET SEIGNEURIE DU BOULAY

Située à l'est de Souppes-sur-Loing, l'actuelle ferme du Boulay rassemble les restes d'un important ensemble féodal :
- une grange où le seigneur recevait ses revenus féodaux;
- un premier château fort du XIIIème siècle dont il reste une tour devenue pigeonnier, peut-être les bases d'un grand château XVème - XVIème siècle de 100 m de côté, inachevé ou détruit pendant les guerres de Religion;
- un château construit par les Trousset d'Héricourt au XVIIIème siècle, représenté sur la carte de Lattré vers 1750 et détruit en 1863;
- une chapelle aménagée dans ce dernier château et consacrée en 1778 subsiste sous forme de grange.

C'est aujourd'hui une propriété privée et exploitation agricole.

> PARC MUNICIPAL

Le parc municipal est situé en coeur de ville, non loin de l'église et en bordure du Loing.
Il jouxte le camping. Il offre un bel espace de détente et de promenade avec de nouveaux jeux pour enfants installés.
Il accueille de nombreux évènementiels à la belle saison.

À VOIR/À FAIRE

> **LE MARAIS DE CERCANCEAUX** (PAGE 30)
> **LES CARRIÈRES DE PIERRE** (PAGE 32)
> **L'ABBAYE DE CERCANCEAUX** (PAGE 35)
> **LA BASE DE LOISIRS** (PAGE 59)

Vaux-sur-Lunain

Ce village s'étend sur le flanc d'une colline entourée de bois. Ici, coule le Lunain qui traverse le bourg avant de disparaître pour ne réapparaître qu'à Lorrez-le-Bocage-Préaux. Jusqu'à la Révolution, Vaux-sur-Lunain dépend de l'abbaye de Villechasson.

L'église dédiée à Saint-Gengoult, a certainement été reconstruite au XVIIème siècle sur les ruines d'une église plus vaste. Son clocher en bulbe présente une architecture inhabituelle pour la région. On y trouve un plâtre du XIXème siècle représentant Saint-Martin à cheval.

La fontaine Saint-Gengoult, datant de 1618, est réputée miraculeuse pour guérir les engorgements lymphatiques et les problèmes de vue.

Le lavoir de forme d'atrium romain a été construit en 1884, il était alimenté par une pompe à chapelet.

Le puits des Richoux date du XVIIème siècle, il a une profondeur de 34 mètres.

Dans le hameau de Villeniard, on trouve le château qui était, à l'origine, un imposant pavillon de chasse. En 1860, il devint la propriété du comte Paul de Ségur et de son épouse Amélie Greffuhle, déjà propriétaires du château de Lorrez-le-Bocage-Préaux. Certaines toiles d'Amélie Greffuhle sont toujours au château, reconnaissables par une petite coccinelle dessinée près de sa signature. Aujourd'hui, l'endroit est devenu une maison de retraite.

Villebéon

Un établissement romain, la « villa béonis » est à l'origine du nom de ce charmant village situé à la limite du département de l'Yonne.

Au Moyen-Âge, les seigneurs de Villebéon sont liés à la famille des seigneurs de Nemours.

Ils acquièrent le titre de Chambellan du Roi de France qui restera de façon héréditaire dans la famille. La famille de Villebéon s'étant éteinte, la seigneurie est rattachée à celle d'Égreville. Le château féodal a disparu, les douves existent toujours dans une propriété privée.

L'église Sainte-Avoye construite en grès et en briques en 1858, a été entièrement rebâtie dans le style néo-gothique très prisé au XIXème siècle. Elle abrite la pierre tumulaire d'un prieur de Villebéon, mort en 1557. Elle possède encore une chaire d'origine en bois, très bien conservée.

Un corps de chapelle, classé aux Monuments Historiques le 28 février 1984 dans une propriété privée, dite de « Saint-Laurent de Passy » existe encore.

Le village possède des **puits communaux ou privés** dont le puits communal en grès sur la place de l'église, un lavoir communal, quelques restes des fossés (dans des propriétés privées), quelques bornes assez anciennes et 2 croix : la croix du facteur dans les bois de la Brandelle et la croix Sainte-Opportune au hameau Les Granges.

La petite histoire de la croix du facteur : le 1er janvier 1829, Guillaume Toussaint Duteille, commissionnaire, c'est-à-dire facteur, né à Chéroy, âgé de 51 ans, disparaît durant sa tournée. Il est retrouvé mort, le lendemain, sur le chemin entre Chenevière et Tanchères, dans les bois de la Brandelle, par deux manouvriers du hameau de Tanchères. L'abondante neige qui recouvrait les bois lui a fait perdre ses repères et il n'a pu retrouver son chemin.

NOTRE PATRIMOINE

NOTRE PATRIMOINE

Un patrimoine naturel

> LE MARAIS DE CERCANCEAUX À SOUPPES-SUR-LOING

Véritable écrin de verdure à proximité de Souppes-sur-Loing, l'Espace Naturel Sensible (ENS) départemental du Marais de Cercanceaux accueille de nombreuses espèces animales et végétales. Faune et flore se nourrissent de cet environnement humide de grand intérêt. Aménagé à l'aide de ponton en bois, une promenade de plus de 5,5 km en pleine nature permet de découvrir les milieux naturels à l'aide de panneaux explicatifs le long du chemin. Les différents milieux (la rivière, le ru, les étangs, le marais, la mare et la prairie humide) attirent des espèces peu communes comme le héron bihoreau, le râle d'eau et le chabot.

> LE PARC DE LA TABARDERIE À CHÂTEAU-LANDON

Situé dans la vallée du Fusain, ce magnifique parc traversé par la rivière, invite à une balade champêtre empruntant le chemin des amoureux bordé de 17 lavoirs. Il dispose de nombreuses tables de pique-nique, d'une aire de jeux et d'un parcours de santé, à l'ombre des grands arbres, permettant de passer une bonne journée en famille. Les randonneurs ne seront pas en reste, le GR13 et de nombreux circuits pédestres balisés passent par cet écrin de verdure.

> LA ZONE HUMIDE DES PRÉS PATOUILLATS DE CHÂTEAU-LANDON

La zone humide du Parc de la Tabarderie, située à l'intérieur de l'espace naturel sensible communal de la vallée du Fusain a été restaurée pour valoriser le patrimoine naturel et en préserver la biodiversité. Tout au long des 800 mètres de chemin créés (dont près de 300 mètres de platelages conçus pour les personnes à mobilité réduite) vous trouverez des bancs et des grumes pour se reposer. Il est possible d'observer une faune et une flore très diversifiée ainsi que des surprises telles que des maisons de Trolls créées par les jeunes élèves de l'école de la cité. Des plateformes d'observation rythment la visite agrémentée de panneaux pédagogiques évoquant la spécificité des lieux.

Agrion Mercure

> L'ESPACE NATUREL SENSIBLE DE LA MADELEINE-SUR-LOING

Afin d'éviter la privatisation de cette zone humide, un espace naturel sensible a été créé en 1991. En vingt années, la commune a pu acquérir plus de 10 hectares, et grâce à un contrat rural avec le Département et la Région, elle a pu aménager une passerelle, clôturer la prairie, rétablir le ru qui traversait le terrain. L'idée primitive était d'y faire pâturer des moutons ou des chevaux, ce qui a été réalisé pendant quelques années, mais qui n'a pas pu perdurer faute de candidats. Le dossier de la rénovation du site a été repris en 2020, avec l'aide des services du Département et de l'EPAGE (Etablissement public d'aménagement et de gestion de l'eau du Bassin du Loing), ce qui a permis de rouvrir les espaces de prairie, de débroussailler un sentier permettant l'accès au site.

> LE BOIS DES PALIS DE POLIGNY

Le Bois des Palis (75 hectares) fait partie d'un grand massif forestier situé à l'est de Nemours dominant la vallée du Loing à 130 mètres d'altitude. Aucun cours d'eau ne traverse la forêt, puisque la nature perméable des sols entraîne l'infiltration rapide des eaux de pluie. Issu d'un système géologique identique à celui de la forêt de Fontainebleau, le bois des Palis présente des similitudes paysagères et écologiques. Les trois milieux spécifiques de cet espace naturel sensible départemental sont « la chênaie », les « friches sèches » et les « landes à callune. » On y trouve essentiellement le chêne sessile et ponctuellement le pubescent (tortueux et de faible grandeur) ainsi que le châtaignier (dont son fruit célèbre constituait autrefois une base d'alimentation des populations rurales). Les friches sont des milieux herbacés, issues ici d'anciennes plantations d'asperges ou l'on trouve la rare véronique en épis.

> LA MER DE SABLE

Étendue de sable fin au milieu de la forêt communale de Poligny, la Mer de Sable est maintenant loin de son passé minier. A partir de 1910, elle est exploitée pour son grès de qualité et son sable. L'exploitation acheminait sa production par un transporteur aérien jusqu'au canal du Loing à Bagneaux-sur-Loing. La mine s'arrête au début des années 1950 et des vestiges de cette époque peuvent être aperçus à proximité.

Les circuits de randonnées non balisés permettent de profiter d'un environnement calme, semblable à la forêt de Fontainebleau avec de grands blocs de grès soumis à l'érosion. La pratique des sports motorisés étant interdite, la Mer de Sable est l'endroit idéal pour les sorties en famille et la pratique d'activités sportives.



> LES CARRIÈRES DE PIERRE

Dans les sols de Château-Landon, La Madeleine-sur-Loing et Souppes-sur-Loing passe un banc calcaire qui est exploité depuis l'époque gallo-romaine. Au Moyen-Âge, tous les grands chantiers de la région (églises, châteaux et abbayes) utilisent cette pierre dont le nom géologique est « calcaire de Château-Landon ». Au XIXème siècle, de grands édifices parisiens sont construits avec la pierre de ces carrières et notamment le Sacré-Cœur de Montmartre, l'Arc-de-Triomphe, la Sorbonne... Les carrières ont permis l'essor de ces communes. Deux entreprises exploitent encore aujourd'hui le banc de pierre à Souppes-sur-Loing : *SCSL (Société des Calcaires de Souppes-sur-Loing*) qui produit le granulat et *Les Carrières de Souppe*s qui extraient des blocs. Possibilité de visiter les carrières. Renseignements auprès de l'office de tourisme.

> LES POLISSOIRS

Le territoire Gâtinais Val-de-Loing peut être considéré comme une terre chargée d'histoire. Sur les bords du Loing, de nombreux blocs de grès portent d'étranges empreintes.

Ces sillons ont été formés par le polissage de silex par des hommes au néolithique.

Datés entre 2 500 et 2 000 avant Jésus-Christ, ces polissoirs sont le témoin de la sédentarisation de l'homme dans cette région. Les nombreux objets taillés et pierres polies qui ont été retrouvés aux alentours confirment qu'une population sédentaire fréquentait le territoire.

8 polissoirs à Château-Landon, 1 polissoir et 3 autres avec de petites traces à Aufferville, 133 à Bougligny, 2 avec de petites traces à Égreville, 13 à La Madeleine-sur-Loing, 114 à Lorrez-le-Bocage-Préaux, 17 polissoirs dont 1 classé au patrimoine à Souppes-sur-Loing et 6 à Villebéon.

> L'AUTRE PARADIS

Venez découvrir ce jardin de ressourcement, véritable petite oasis de rêve. L'autre paradis est un parc paysagé aux allures de jardin méditatif, perché sur un coteau forestier de la forêt de Poligny qui jouxte la forêt de Fontainebleau. Il fut créé à partir de 1967 par le pianiste et chanteur Yvon Gaudin et sa maman Louise Huon.

1, rue des Bois à Poligny
Ouvert tous les premiers dimanches du mois de 10h à 12h
Entrée libre - participation libre possible.
Visite également sur RDV à: contact@lautreparadis.life

> LES ÉTANGS, RIVIÈRES ET CANAUX

Étangs des Varennes

Situé au lieu dit « des Varennes » sur la commune de **Souppes-sur-Loing**, au bord de l'ancienne RN 7 (aujourd'hui D 607), cet étang communal d'une vingtaine d'hectares vous offrira la possibilité de capturer de magnifiques poissons. La mise en eau du site s'est faite consécutivement à la fin de l'exploitation de cette gravière, destinée à la construction de l'autoroute A6, à la fin des années 1960, début des années 1970. Le lieu est idéal pour les promenades et pique-niques en famille ou entre amis.

Le Fusain à Château-Landon

Le Fusain, cours d'eau de 34 km non domanial classé en 2ème catégorie piscicole, prend sa source dans les douves du Château de Barville-en-Gâtinais et se jette dans le Loing à Château-Landon. Sur la commune de Château-Landon, le Fusain est constitué de deux bras, un naturel et un artificiel qui est l'œuvre des moines de l'abbaye royale de Saint-Séverin. Jadis, les 18 moulins qui jalonnèrent le Fusain moulaient, foulaient, cardaient, broyaient et tannaient.
Ils firent de Château-Landon une des villes drapantes du royaume de France au Moyen-Âge.

Le canal du Loing

Ce canal construit au XVIIIème siècle situé dans les départements du Loiret et de la Seine-et-Marne assurait à l'origine avec le canal d'Orléans la jonction entre le bassin fluvial de la Loire et celui de la Seine. L'ensemble des travaux fut réalisé sous la direction de l'ingénieur Jean-Baptiste de Regemortes de 1719 à 1724. En 1809, la Compagnie des canaux d'Orléans et du Loing devient propriétaire avant que l'État en prenne possession en 1871.
Le canal du Loing mesure 49 kilomètres et parcourt 19 écluses.

Le Betz

Le Betz est un affluent rive droite du Loing qui coule dans les départements de l'Yonne, de la Seine-et-Marne et du Loiret.
Sa source se situe au sud de la commune de Domats, dans le département de l'Yonne, et il se jette dans le Loing au niveau de Dordives dans le Loiret. Avec un linéaire de 34 km, cette rivière traverse Bransles une commune de notre territoire.

Le Lunain

Le Lunain est un affluent en rive droite du Loing situé au nord-est du bassin du Loing et représentant un linéaire d'environ 120 km (cours principal et affluents).
Il prend sa source sur la commune d'Egriselles-le-Bocage, dans le département de l'Yonne et conflue avec le Loing sur la commune de Moret-Loing-et-Orvanne.
Le Lunain traverse Vaux-sur-Lunain et Lorrez-le-Bocage.

Le Loing

Le Loing, affluent rive gauche de la Seine, possède un bassin versant de 4 150 km^2. A cheval sur trois départements (l'Yonne, le Loiret et la Seine-et-Marne), il prend sa source à Sainte Colombe-sur-Loing dans l'Yonne et conflue avec la Seine à Saint-Mammès.
Avec son linéaire de 143 km, il traverse 4 communes de notre territoire : Château-Landon, Souppes-sur-Loing, La Madeleine-sur-Loing et Poligny.

Un patrimoine culturel

> LA MAISON DE LA PIERRE

La visite de la Maison de la pierre est une belle opportunité où il est possible de visualiser le témoignage des plus anciennes traces de présence humaine. Le travail de la pierre « calcaire de Château-Landon » relate 6 500 ans d'évolution, de techniques et d'outils préhistoriques en silex ou en grès. Le calcaire de Château-Landon a été formé à la période géologique tertiaire de nature très dure et non gélif. Il a permis l'exploitation de carrières permettant des réalisations parisiennes prestigieuses tels que l'Arc de Triomphe, les parements des pieds de la Tour Eiffel ou le pont Alexandre III.

La Maison de la pierre située au 29, rue Jean Galland à Château-Landon se visite tous les samedis de 15h à 17h ou sur rendez-vous au 06 01 71 92 87. Participation : 3 €

association.ahacl@gmail.com
https://ahacl.fr



> L' ABBAYE DE CERCANCEAUX À SOUPPES-SUR-LOING

En 1181, l'Abbaye de Cercanceaux est fondée par l'ordre des moines de Cîteaux sur les marais de Cercanceaux. Les moines drainèrent les terrains alentours pour installer jardins et bâtiments, et créèrent le « Ru des moines » grâce à une prise d'eau faite sur le Betz, petit affluent du Loing. Le ru se jette dans le Loing à la sortie de l'abbaye. La prière et le travail rythmaient ainsi la vie quotidienne. La grange cistercienne du XIIIème siècle servait aux travaux des moines. L'Abbaye fût vendue comme bien national après la Révolution et abrita une papeterie jusqu'en 1926. On retrouve également dans l'enceinte de l'Abbaye des bâtiments industriels, un pressoir à fruit et une ancienne école. Cette propriété privée est largement ouverte au public depuis 1996 (visites guidées organisées par l'office de tourisme, conférences, concerts, expositions, location de salles ....).

> L'EGLISE NOTRE DAME DE L'ASSOMPTION DE CHÂTEAU-LANDON

Cette étonnante construction nous donne une magistrale leçon d'architecture médiévale, où se marient et se côtoient, les styles carolingien, roman et gothique. Édifice hybride regroupant le Xème et le XIème siècle dans les piliers du côté nord de la nef et le portail central, le XIIème dans la restauration du transept et le chœur, ainsi que dans le clocher dont les étages ne furent terminés qu'aux XIIIème- XIVème siècles, en même temps que la reprise des arcades sud de la nef et l'élargissement du bas-côté sud.

Son clocher, unique dans le paysage français, dresse une impressionnante silhouette de pierre d'une rare légèreté, que la lumière et le vent traversent de part en part. Illuminations le week-end des principaux monuments de la ville.

L'église est ouverte 7 jours sur 7.

Pour les groupes : visites guidées de la cité médiévale organisées par l'office de tourisme.

> L'HÔTEL-DIEU À CHÂTEAU-LANDON, UN LIEU DE CULTURE

SON HISTOIRE :

Jean Vère, abbé de Saint-Séverin, cède en 1178 une terre sur laquelle Guillaume aux Blanches Mains, archevêque de Sens, fait construire et dote un Hôtel-Dieu. Édifice construit pour le bien des pauvres et l'accueil des pèlerins venus se recueillir sur les reliques de Saint-Séverin et Saint-Thugal ainsi que ceux des pays rhénans rejoignant le chemin de Saint-Jacques de Compostelle. Il s'agit d'un des rares Hôtels-Dieu subsistant en région parisienne, bien que détruit en partie au XVIIème siècle.

La répétition des niches dans le mur de la cour d'entrée révèle que la salle des malades était primitivement plus grande. L'Hôtel-Dieu de Château-Landon devient en 1840 une école pour filles puis une école de stéréotomie.

En 1986, l'Hôtel-Dieu est inscrit aux Monuments Historiques.

Après deux ans de travaux, l'Hôtel-Dieu a ouvert ses portes à l'occasion des Journées du patrimoine, un lieu entièrement rénové, dédié à la culture. La partie chapelle en arrière-plan superbement restaurée sert déjà d'écrin à des événements tels que concerts de musique classique, expositions d'art et conférences. Cette grande salle voûtée en série de trois berceaux reposant sur leurs quatre piliers carrés est très proche de l'esprit roman rencontré à l'église de Tournus.

Le retable du XVIIe siècle a pu lui aussi bénéficier de cette restauration. On la doit au mouleur d'Art Pascal Picot résidant à Château-Landon. Il est décoré par une vaste coquille Saint-Jacques dominée par deux anges et une colombe « Messagère de paix » retrouvant ainsi leurs couleurs originelles.

Espace culturel de l'Hôtel-Dieu 29, rue Jean Galland à Château-Landon.

> LE MUSÉE-JARDIN BOURDELLE

Le Musée-jardin départemental Bourdelle est une œuvre originale réalisée entre 1966 et 1972 au hameau du Coudray à Égreville par Michel Dufet, ami et gendre d'Antoine Bourdelle.
C'est une propriété originale de près de 7 000 m^2 où il installa 58 sculptures d'Antoine Bourdelle dans le jardin, dont le célèbre Héraklès archer et la statue équestre du Général Alvéar et deux sculptures dans les bâtiments. Selon le testament de Rhodia Dufet-Bourdelle, la fille du sculpteur décédée en 2002, le lieu fut légué au département et aménagé en musée-jardin au printemps 2005. L'aménagement des bâtiments de façon éclectique et le jardin de style art déco, dont les couleurs changent au fil des saisons, invitent le visiteur à une flânerie en toute sérénité dans les allées de cet endroit bucolique et plein de charme que les oiseaux égaient de leurs chants.

Ouvert d'avril à octobre du mercredi au dimanche de 10h30 à 13h00 et de 14h00 à 18h00 au 1, rue Dufet-Bourdelle - Hameau du Coudray - 77620 Égreville

Tél : 01 64 78 50 90 Fax : 01 64 78 50 94
bourdelle@departement77.fr
www.musee-jardin-bourdelle.fr

CURIOSITÉ

CHÂTEAU-LANDON

En vous promenant le long du chemin de halage du canal du Loing, après l'écluse de Néronville, vous découvrirez le pont canal du XIXème siècle enjambant le Fusain. Il comprend 6 arches et mesure 12 mètres.

À VOIR/À FAIRE

> **HALLE DE BEAUMONT-DU-GÂTINAIS** (VOIR PAGE 8)
> **CHAPELLE DE LAGERVILLE** (VOIR PAGE 11)
> **CIRCUIT DÉCOUVERTE DE CHÂTEAU-LANDON** (VOIR PAGE 13)
> **EGLISE SAINT-MARTIN ET HALLE D'EGREVILLE** (VOIR PAGE 16)
> **EGLISE SAINT CLAIR DE SOUPPES-SUR-LOING** (VOIR PAGE 26)

Un patrimoine fluvial

> LA HALTE NAUTIQUE « LE PORT AUX PIERRES » À SOUPPES-SUR-LOING
(Hameau de la Sucrerie)

À deux pas du centre ville, située le long de la Scandibérique, la halte nautique de Souppes-sur-Loing accueille les plaisanciers de passage tout au long de l'année grâce à 3 bollards. Amis plaisanciers, des tables de pique-nique sont à votre disposition ainsi que des bornes automatiques pour la distribution de l'eau et de l'électricité avec paiement par carte bancaire permettant la distribution des services 7j/7 et 24h/24. Des toilettes à éco-compostage sont également disponibles.

> LA HALTE NAUTIQUE DE NÉRONVILLE À CHÂTEAU-LANDON

A 3 km du centre-ville de Château-Landon, en direction de Lorroy, découvrez la halte nautique de Néronville longeant l'EuroVélo 3 dénommée « la Scandibérique » le long du Canal du Loing ; la dernière de Seine-et-Marne.
Elle comporte deux embarcadères : l'un pour les bateaux de gabarit Freycinet allant jusqu'à 36 mètres et l'autre pour 5 bateaux de plaisance.
Une aire de pique-nique équipée de deux tables ombragées est à votre disposition.
À quelques mètres, vous découvrirez le pont-canal du XIXème siècle.

SÉJOURNER

SÉJOURNER

Se restaurer

LE CHEVAL BLANC

> Cuisine traditionnelle

1, place du Général de Gaulle
77570 **CHÂTEAU-LANDON**
Tél : 01 64 29 34 28

Horaires d'ouverture :

mercredi au vendredi : 12h-15h
samedi : 12h-15h/19h30-21h
dimanche : 12h-15h
Fermé le lundi et mardi
(les jours d'ouvertures peuvent varier à la belle saison)

LE TEMPO

> Cuisine traditionnelle et pizzeria

19, rue de la République
77460 **SOUPPES-SUR-LOING**
Tél : 01 64 28 84 92

Horaires d'ouverture :

mardi au jeudi : 12h-13h30/ 19h-21h30
vendredi et samedi : 12h-13h30/ 19h-22h
Fermé le dimanche et lundi

BEAUMONT-DU-GATINAIS

BELLA PIZZA

> Pizzeria et sandwicherie

22 rue Montgaudier
77890 BEAUMONT-DU-GÂTINAIS
Tél : 01 64 78 61 72
bella-pizza-77.fr

Horaires d'ouverture :

7jr/7 : 11h à 15h / 18h à 23h
sur place ou à emporter

CHAINTREAUX

LE LUSITALIEN

> Cuisine traditionnelle française, portugaise et italienne

7, rue de la Mairie
77460 CHAINTREAUX
Tél : 06 64 79 79 98

Horaires d'ouverture :

lundi au jeudi : 9h-15h
vendredi et samedi : 9h-1h du matin
Fermé le dimanche

CHÂTEAU-LANDON

LE GÉNÉREUX

> Pizzeria et cuisine traditionnelle

10, place de la République
77570 CHÂTEAU-LANDON
Tél : 01 60 55 19 77

Horaires d'ouverture :

mardi au dimanche : 13h-13h30 / 19h-22h
Fermé le lundi

LE KAPADOKYA KEBAB

> Spécialités turques, couscous et moules-frites

5 rue Jean Galland
77570 CHÂTEAU-LANDON
Tél : 01 64 29 48 77

Horaires d'ouverture :

7jr/7 : 9h - 22h
sur place ou à emporter

ÉGREVILLE

LA PIZZ'

> Pizzeria

4, place Massenet
77620 ÉGREVILLE
Tél : 01 64 28 12 59

Horaires d'ouverture :

mardi au samedi : 12h-14h / 18h30-21h
Fermé lundi et dimanche
Mardi et mercredi soir uniquement à emporter

LE BISTROT CREOLE

> Cuisine traditionnelle et spécialités créoles

45, rue Saint-Martin
77620 ÉGREVILLE
Tél : 06 28 64 40 85

Horaires d'ouverture :

mardi au jeudi : 11h-14h / 19h-22h.
vendredi au samedi : 11h-14h / 19h-23h
(jusqu'à 2h si événement spécial)
Dimanche midi sur réservation uniquement.
Fermé lundi

LE KIOSQUE À PIZZAS

> Pizzeria

Parking du magasin U Express
Route de Lorrez
77620 ÉGREVILLE
Tél : 01 64 28 33 85

Horaires d'ouverture :

Tous les jours : 11h30-14h / 17h30-21h30
(22h le vendredi, samedi et dimanche)
à emporter

PAR AMOUR

> Cuisine traditionnelle

62 place Massenet
77620 ÉGREVILLE
Tél : 01 60 55 94 42

Horaires d'ouverture :

mardi au samedi :
11h45 -14h00 / 18h45 - 21h30
Fermé mardi midi, dimanche et lundi

SOUPPES-SUR-LOING

CHEZ PATO

> Bar et cuisine traditionnelle

25-27, place de la République
77460 SOUPPES-SUR-LOING
Tél : 01 64 29 70 92

Horaires d'ouverture :

lundi, mardi, vendredi, samedi :
7h30-14h / 17h-21h
dimanche : 7h-15h
Fermé le mercredi et jeudi

SALON DE THÉ - BOULANGERIE - SNACKING

BOUGLIGNY

BAR LA LANTERNE

> Bar et snacking

8, rue Grande
77570 BOUGLIGNY
Tel : 01 64 28 70 50

Horaires d'ouverture :

lundi au vendredi : 7h-20h
Samedi : 8h-20h
Fermé le dimanche

SOUPPES-SUR-LOING

À LA BONNE GALETTE

> Boulangerie, pâtisserie, snacking et salon de thé

58, avenue du Maréchal Leclerc
77460 SOUPPES-SUR-LOING
Tél : 01 64 29 81 58

Horaires d'ouverture :

lundi au dimanche : 4h-20h
Fermé le mercredi.

AUFFERVILLE

BOULANGERIE DE LA FORÊT

> Boulangerie, pâtisserie et snacking

2, route Nationale
77570 AUFFERVILLE
Tél : 01 60 55 40 33

Horaires d'ouverture :

lundi au vendredi : 5h-20h
Fermé le samedi et le dimanche

CHÂTEAU-LANDON

LES DÉLICES DE CHÂTEAU

> Boulangerie, pâtisserie et snacking

17, rue Jean Galland
77570 CHÂTEAU-LANDON
Tél : 01 64 29 30 68

Horaires d'ouverture :

mardi au samedi : 7h-13h30 et 15h45-19h30
dimanche : 7h30-14h30
Fermé le lundi

BOULANGERIE-PÂTISSERIE JACQUES

> Boulangerie, pâtisserie et snacking

1, rue de la Gare
77570 CHÂTEAU-LANDON
Tél : 01 64 29 30 87

Horaires d'ouverture :

lundi au samedi : 6h30-13h et 15h30-19h
dimanche : 6h30-13h
Fermé le mercredi

ÉGREVILLE

LA CROUSTI PAIN

> Boulangerie, pâtisserie et snacking

25, rue Saint-Martin
77620 EGREVILLE
Tél : 09 77 06 84 47

Horaires d'ouverture :

tous les jours : 6h30-20h

LA RONDE DES BAGUETTES

> Boulangerie, pâtisserie et snacking

1, rue Jules Jardin
77620 EGREVILLE
Tél : 01 75 15 84 42

Horaires d'ouverture :

mardi au dimanche : 6h30-20h
Fermé le lundi

LORREZ-LE-BOCAGE-PREAUX

BOULANGERIE DE LORREZ

> Boulangerie, pâtisserie, snacking et salon de thé

8, rue de la Motte
77710 LORREZ-LE-BOCAGE-PRÉAUX
Tél : 01 64 31 51 35
laboulangeriedelorrez@gmail.com

Horaires d'ouverture :

lundi au samedi : 7h-19h30
dimanche : 7h-13h
Fermé le jeudi

SOUPPES-SUR-LOING

BOULANGERIE BROSSIER

> Boulangerie, pâtisserie et snacking

8, place de la République
77460 SOUPPES-SUR-LOING
Tél : 01 64 29 70 27

Horaires d'ouverture :

lundi, mardi, jeudi, vendredi :
7h-13h et 15h-19h
samedi : 7h-19h non stop
dimanche : 7h-13h
Fermé le mercredi

LA REINE DU BLÉ

> Boulangerie, pâtisserie, snacking et salon de thé

62, avenue du Maréchal Leclerc
77460 SOUPPES-SUR-LOING
Tél : 01 75 15 63 31

Horaires d'ouverture :

lundi au dimanche : 6h-21h
Fermé le mardi

BOULANGERIE L'ÉCLAIR DE LUNE

> Boulangerie, pâtisserie et snacking

19, rue Voltaire
77460 SOUPPES-SUR-LOING
Tél : 01 64 78 22 78

Horaires d'ouverture :

mardi au vendredi : 7h-13h et 15h-19h
samedi : 7h-13h et 15h30-19h
dimanche : 7h-13h
Fermé le lundi

Se loger

BOUGLIGNY

LES ECUREUILS

> Chambre d'hôtes

Antoinette RENON

12, rue du 19 mars 1962- Corbeval
77570 BOUGLIGNY
Tél : 06 44 25 91 95
renon.antoinette@orange.fr
www.corbeval.fr

Capacité 2 personnes
À partir de 90 €/nuit

BRANSLES

LA COLOMBIÈRE

> Gîte

Danielle et Pierre ROY

28, avenue du Gâtinais
77620 BRANSLES
lacolombiere.bransles@orange.fr
www.gite-lacolombiere-bransles.fr

Capacité 6 personnes
160 €/nuit et 500 €/semaine

LA PLUME DE VALLOMBREUSE

> Gîte et chambres d'hôtes

Hélène de VALLOMBREUSE

3, rue du Bois Maréchal
77620 BRANSLES
Tél : 07 75 21 77 81
hdevallombreuse@mac.com
www.laplumedevallombreuse.com

> 2 chambres d'hôtes - 2 à 5 personnes avec salle de bain commune
À partir de 90 €/nuit pour 2 pers.
+ 30 €/pers. en supp
> 1 gîte - 6 personnes - 190 €/nuit

L'ORANGERIE DU MOULIN

> Gîte, chambres d'hôtes et hébergements insolites

Philippe MAQUÈRE

1, Moulin de Gros Lot
77620 BRANSLES
Tél : 06 45 56 71 57 ou 09 88 00 80 04
philippe@orangerie-du-moulin.com
www.orangerie-du-moulin.com

> Le Moulin : 2 chambres d'hôtes - 2 pers./chambre à partir de 90 €/nuit
> Le Meunier : 1 gîte - 8 à 10 personnes à partir de 550 €/semaine
> 4 roulottes - 2 pers./roulotte à partir de 400 €/semaine

+ LOCATION DE SALLE

CHEZ YAHMZ

> Chambre, gîte et hébergement insolite

Aurore MERIOT

2, Gros Lot
77620 BRANSLES
Tél : 06 84 21 47 77
aurore.meriot@laposte.net

> Chambre privée - 2 pers. à partir de 90 €/nuit
> Gîte 6 pers. à partir de 100 €/nuit/pers.
> Cabane dans les arbres - 2 pers. à partir de 190 €/nuit
Accès piscine inclus

AU CHANT DU COQ

> Gîte

M & Mme PLANET

21, rue de La Vallée aux Chats
Les Canivelles
77620 BRANSLES
Tél : 06 60 02 86 07
bernard.planet0291@orange.fr

Capacité 5 personnes
150 €/nuit

A L'OREE DU CHENE **

> Gîte

Mme BAUWENS

1 bis, la Brosse
77620 BRANSLES
Tél : 06 79 84 84 89

Capacité 4 à 6 personnes
À partir de 200 €/nuit pour 4 personnes
+ 20 €/pers. supp

CHAINTREAUX

GITE DE CHAINTREAUX ****

> Gîte

Alexandre D'CRUZ

77460 CHAINTREAUX
Tél : 06 07 33 25 26
alexandre.dcruz@free.fr

Capacité 5 à 7 personnes
À partir de 318 € les 2 nuits pour 3 personnes+ 15 €/pers. supp

CHÂTEAU-LANDON

CHAMBRE D'HÔTES CLAIR VAL

> Chambre d'hôtes

Mme Françoise DUSUEL

18, rue de la Ville Forte
77570 CHÂTEAU-LANDON
Tél : 06 79 18 08 08
francoise.dusuel@gmail.com

Capacité 2 personnes
À partir de 77 €/nuit

LA GÂTINAISE

> Chambres d'hôtes

Ana-Zita et Vincent OSSART

19 bis, rue du Gâtinais
77570 CHÂTEAU-LANDON
Tél : 06 66 20 66 57

Capacité 8 personnes
À partir de 65 € la nuit - 120 € les 2 nuits
Petit déjeuner : 8 €/personne

UN R DE JARDIN

> Chambre d'hôtes

Marie-Christine et Ludovic REDON

59, route de Nargis
Hameau de Touvent
77570 CHÂTEAU-LANDON
Tél : 06 75 36 12 95
unrdejardin@gmail.com

Capacité 4 personnes
90 €/nuit/2 pers. (petit déjeuner inclus)

GÎTE LA TOUR (REMPARTS)

> Gîte

M. FRANCOIS-MAGNAC

12, rue de la Ville Forte
77570 CHÂTEAU-LANDON
Tél : 01 60 39 60 54
gites@attractivite77.fr
www.gites-de-france.com

Capacité 7 personnes
À partir de 800 €/semaine

GÎTE LE CLOS THION

> Gîte

M. et Mme NAUDIN

15, rue du Gâtinais
77570 CHÂTEAU-LANDON
Tél : 01 60 39 60 54
gites@attractivite77.fr
www.gites-de-france.com

Capacité 6 personnes
À partir de 329 €/semaine

CHENOU

LE VERGER DE CHENOU

> Gîtes

Mme CONTESSE

9, rue de Château-Landon
Mézinville
77570 CHENOU
Tél : 07 44 84 80 00
www.gite-verger-de-chenou77.fr

> Gîte du Rosier - Capacité 5 personnes
À partir de 190 €/nuit et à partir de 990 €/semaine
> Gîte du Cerisier - Capacité 8 personnes
À partir de 340 €/nuit et à partir de 1800 €/semaine
> Gîte du Prunier - Capacité 8 personnes
À partir de 1 800 €/semaine

> Gîte du Figuier - Capacité 10 personnes
À partir de 480 €/nuit et à partir de 2730 €/semaine

ÉGREVILLE

LE GÎTE DE L'ATELIER

> Gîte

Mme DELACOURT
46, rue du Coudray
77620 ÉGREVILLE
Tél : 06 23 79 50 37
gite.egreville@gmail.com

Capacité 8 personnes
À partir de 300 €/weekend ou 2 nuits

GIRONVILLE

DOMAINE SAINT PIERRE

> Gîtes

M. Serge BLANC
Le lieu-dit «Saint-Pierre»
77890 GIRONVILLE
Tél : 06 80 40 86 14
contact@ledomainesaintpierre.com
www.ledomainesaintpierre.com

> Gîte Lavande - 4 pers. - À partir de 180 €/nuit
> Gîte Coquelicot - 13 pers. en 5 chambres
À partir de 680 €/nuit
> Gite Pâquerette - 10 pers. en dortoir
À partir de 300 €/nuit

> Gîte Tournesol - 15 pers. en dortoir
À partir de 440 €/nuit

+ LOCATION DE SALLE

MONDREVILLE

GÎTE GASTINE

> Gîte

M. et Mme HUREAU
6, hameau de Pilvernier
77570 MONDREVILLE
Tél : 01 60 39 60 54 - 06 71 92 98 23
marienoelhureau@gmail.com
gites@attractivite77.fr
www.gites-de-france.com

Capacité 10 personnes
À partir de 474 €/semaine

OBSONVILLE

LA BERGERIE DU GATINAIS ***

> Gîte

Marjorie CARARIC

1 bis, place du Centre
77890 OBSONVILLE
Tél : 06 78 66 45 82
bergeriedugatinais@gmail.com

Capacité 8 personnes
À partir de 300 €/2 nuits

POLIGNY

GÎTES DU HARAS DE LA FONTAINE

> Gîtes

M. et Mme AMIEL

3, rue de la Fontaine
77167 POLIGNY
Tél : 06 09 78 23 07 ou 06 13 18 79 54
www.harasdelafontaine.com

4 gîtes de 3, 5, 7 et 8 personnes
À partir de 225 €/semaine

SOUPPES-SUR-LOING

L'ALLÉE DU QUATRE***

> Gîte et chambre d'hôtes

M. et Mme VELLIEN

4, rue du 21 août
77460 SOUPPES-SUR-LOING
Tél : 06 50 66 03 46
lalleeduquatre@gmail.com
www.lalleedu4.fr

La chambre de la villa : capacité 2 personnes
À partir de 80 €/nuit
La Longère : capacité 10-12 personnes
À partir de 650 €/nuit (10 pers.)

LE DOMAINE DES ROSES

> Chambres d'hôtes

M. GUITTONNEAU

6, rue du marais brulé
Champs sur les Bois
77460 SOUPPES-SUR-LOING
Tèl : 01 60 55 09 81 / 06 07 04 71 46
domainedesroses@orange.fr
www.gites-de-france.com

Capacité 12 personnes
75 €/nuit pour 2 personnes

VAUX-SUR-LUNAIN

LA FERME DE L'ABONDANCE

> Gîte de groupe

Arnaud et Charlotte GRONFIER
24, rue de Lorrez
77710 VAUX-SUR-LUNAIN
Tél : 06 63 97 06 13

Capacité 14 personnes
À partir de 630 €/nuit

BEAUMONT-DU-GATINAIS

«LES COMMUNS DU CHÂTEAU»

> Gîtes

6, place de l'église
77890 BEAUMONT-DU-GÂTINAIS
Tél : 01 60 39 60 54
gites@attractivite77.fr
www.gites-seine-et-marne.com

Capacité 2 personnes
À partir de 156 €/semaine

Capacité 4 personnes
À partir de 187 €/semaine

CHENOU

LE DOMAINE DE CHENOU

> Gîte

M. Pascal NEVEU
7, rue de l'Eglise
77570 CHENOU
Tél : 06 61 17 98 61
contact@pascalneveu.net

Capacité 15 personnes
À partir de 820 €/2 nuits

GÎTE DE TREMAINVILLE

> Gîte

M. Florent Garnier
7, Trémainville
77570 CHENOU
Tél : 01 60 39 60 54
gites@attractivite77.fr
www.gites-de-france.com

Capacité 8 personnes
À partir de 300 €/semaine

ÉGREVILLE

LA PRAIRIE

> Gîte de groupe

The Oasis House
1 rue des tuileries
77620 ÉGREVILLE
Tél : 01 82 83 23 83
contact@theoasishouse.fr
www.theoasishouse.fr

11 chambres avec 11 salles de bain privées

LA MADELEINE-SUR-LOING

FERME DE BEAUMOULIN

> Gîtes

Ferme de Beaumoulin
77570 LA MADELEINE-SUR-LOING
Tél : 01 60 39 60 54
gites@attractivite77.fr
www.gites-de-france.com

> Beaumoulin's Duo - Capacité 11 pers.
Week-end de 381 à 665 € - Mid-week de 490 à 855 € - Semaine de 544 à 950 €

> Beaumoulin's chêne - Capacité 2 pers.
À partir de 195 €/semaine

> Beaumoulin's Bouleau - Capacité 6 pers.
Week-end de 140 à 214 € - Mid-week de 180 à 275 € - Semaine de 200 à 305 €

> Beaumoulin's Acacia- Capacité 5 pers.
À partir de 262 €/semaine

LORREZ-LE-BOCAGE – PREAUX

GÎTE DE LA VILLARDERIE

> Gîte

Chantal et Jean-Michel THIERRY
16, rue des Prés
77710 PRÉAUX
Tél : 01 60 39 60 54
gites@attractivite77.fr
www.gites-de-france.com

Capacité 12 personnes
À partir de 580 €/semaine

CHAMBRES D'HÔTES LES TRÉMIÈRES

> Chambres d'hôtes

Mme Cécile GRÉGOIRE
23, rue des Prés
77710 PRÉAUX
Tél : 01 64 31 41 51 / 06 85 02 47 75
tremieres77@gmail.com
www.lestremieres.fr

Capacité 9 personnes
1 personne 60 €
2 personnes 70 €
3 personnes 100 €

MAISONCELLES-EN-GÂTINAIS

GITE COMMUNAL N°90

> Gîte

29, rue de la Mairie
77570 MAISONCELLES-EN-GÂTINAIS
Tél : 01 60 39 60 54
gites@attractivite77.fr
www.gites-de-france.com

Capacité 4 personnes
Week-end : de 91 à 179 € - Mid-week : de 117 à 230 € - Semaine : de 130 à 255 €

MONDREVILLE

GÎTE DE MONDREVILLE

> Gîte

8, route de Sceaux
77570 MONDREVILLE
Tél : 01 60 39 60 54
gites@attractivite77.fr
www.gites-de-france.com

Capacité 5 personnes
À partir de 330 €/semaine

POLIGNY

GÎTE DE LA FONTAINE GARGOT

> Gîte

M. et Mme CHAMAULT
17, rue Neuve
77167 POLIGNY
Tél : 06 07 13 50 88
chamault@wanadoo.fr

Capacité 12 personnes
À partir de 490 €/semaine

DOMAINE DE SAINT LOUIS- GÎTE LA VERRIÈRE

> Gîte

Mme Brigitte ONDET
Château Saint Louis
Route de Sens CD225
77167 POLIGNY
Tél : 07 83 28 18 33

Capacité 6 personnes
À partir de 88 €/nuit

SOUPPES-SUR-LOING

LA VILLA DES SOURCES

> Hébergement collectif

22, rue Hoche
77460 SOUPPES-SUR-LOING
Tél : 01 64 78 50 35
espaceculturel@ville-souppes.fr

Capacité 44 personnes
6 chambre de 6 lits : à partir de 60 €/nuit
1 chambre de 4 lits : à partir de 40 €/nuit
1 chambre de 2 lits : à partir de 20 €/nuit
2 chambre de 1 lit : à partir de 10 €/nuit

MAISON FAMILIALE RURALE

> Hébergement collectif

72, avenue du Maréchal Leclerc
77460 SOUPPES-SUR-LOING
mfrgatinaislocations@gmail.com

Capacité 80 personnes
700 €/nuit pour 40 personnes
1000 €/nuit pour 80 personnes

HEBERGEMENTS DE PLEIN AIR

GIRONVILLE

LA FERME DE L'AVENIR

> Mobil homes

Famille POCHON
Ferme de l'Avenir
77890 GIRONVILLE
Tél : 01 64 28 71 83 - 06 73 18 12 43
contact@lafermedelavenir.com
www.lafermedelavenir.com

Capacité 76 couchages/12 mobil homes dont 1 avec accès pour les personnes à mobilité réduite.
130 €/nuit pour 6 personnes - 150 €/nuit pour 8 personnes

+ LOCATION DE SALLE

SOUPPES-SUR-LOING

CAMPING CAR PARK

> Accueil camping-car

Rue des Mariniers
www.campingcarpark.com

Ouvert toute l'année : stationnement et aire de services.

CAMPING DE MON VILLAGE

> Camping

Rue des Mariniers
www.campingdemonvillage.com

Ouvert du 1er avril au 30 septembre

HOME CAMPER

> Camping

Campez dans un parc, jardin ou terrain privé à Bransles, Château-Landon, Mondreville et Poligny.
Renseignements sur :
https://www.homecamper.fr/

HomeCamper
le camping, côté jardin

S'évader

> Tennis

> 4 courts de plein air (3 en dur, 1 en terre battue)

Tennis ESL - M. Stranart Gilles
4, rue de la Cave Calot
77570 Château-Landon
Tél : 06 22 50 00 74
gilles.stranart@sfr.fr

> 2 courts de plein air

Tennis Club d'Égreville
Champs de Foire
77620 Egreville
Contacter la mairie : 01 64 78 51 10
> 1 court de plein air

Mairie de Beaumont-du-Gâtinais
1, rue Montgaudier
77890 Beaumont-du-Gâtinais
Tél : 01 64 29 90 33

> 3 courts de plein air
> 4 courts de Beach Tennis

Tennis Club de Souppes
Espace Culturel
40, rue des Varennes
77460 Souppes-sur-Loing
Tél : 01 64 78 50 35

> Equitation

> Avoine et Picotin

Promenades, randonnées, école d'équitation, pension, équithérapie

14, route de Nanteau - Bouchereau
77167 Poligny
Tél : 01 64 28 84 16
picotin77@gmail.com
www.avoineetpicotin.fr

Ouvert 7 jours sur 7

> Aurore Mériot

Balades & cours d'équitation

2, Gros Lot
77620 Bransles
Tél : 06 84 21 47 77

> Les Ecuries de la Brosse

Préparation au concours et pension équestre

24, rue du Maquis
La Brosse
77460 Chaintreaux
Tél : 01 64 28 53 96 / 06 86 81 90 11
lesecuriesdelabrosse@orange.fr

> Les poneys de l'étoile d'Orion

24, rue du Maquis
La Brosse
77460 Chaintreaux
Tél : 06 89 54 32 34

Ouvert du lundi au samedi de 9h à 18h

> ULM

Nous vous accueillons sur notre base ULM pour vous faire découvrir notre passion. En fonction de la formule que vous choisirez, vous décollerez pour effectuer un vol à bord de notre ULM autogire DTA, entièrement caréné, pour une durée allant de 15 minutes à 1 heure.

ULM « La Rose des Vents »
Lieu dit la Cailleterie
77570 Mondreville
B. Bonnet - Tél : 06.58.06.23.23
dominique.cervo77@free.fr

> Golf - Footgolf

Le Golf des Bruyères est un lieu convivial et familial pour jouer ou découvrir le golf et le Footgolf sur un parcours de 9 trous. Prêt du matériel et possibilité de pique-niquer pour passer une belle journée.

Golf des Bruyères
Les Bruyères
77620 Egreville
Tél : 06 32 67 62 06
www.golfdesbruyeres.fr

> Base de loisirs

La Base de Loisirs, établie au bord d'un vaste plan d'eau de 10 hectares, offre de multiples occasions de détente : plage de sable, baignade dans le lac, jeux d'eau, pédalos, canoës, paddles, , structures gonflables, aires de jeux, terrain de beach-volley, restauration rapide…

ouverture de fin juin à fin août 2024

Base de Loisirs
40, rue des Varennes
77460 Souppes-sur-Loing
Tél : 01 64 78 50 35
www.souppes.fr

> Piscine intercommunale

Bassin de 25 mètres, ouvert toute l'année.

8, rue Georges Frébault
77620 Egreville
Tél : 01 64 29 50 45

> Pêche

Avant toute pratique de la pêche sur l'ensemble des parcours de la Seine-et-Marne, il est nécessaire de se renseigner auprès de l'AAPPMA ou de la Fédération de Seine-et-Marne pour la Pêche et la Protection du Milieu Aquatique concernant la réglementation en vigueur.

federationpeche77.fr

> À Souppes-sur-Loing (1ère et 2ème cat.)
Pêche dans le Loing, le canal du Loing et les étangs des Varennes, de la Base de Loisirs et du Bout du Gué. Vente de cartes de pêche au Bureau de Souppes-sur-Loing.

Ponton handipêche à l'étang des Varennes

> À Château-Landon (2ème catégorie)
Pêche dans le canal du Loing et dans le Fusain

> À Bransles (1ère catégorie)
Pêche dans le Betz

> Parcours sur les rivières du Betz (Bransles), du Fusain et du Loing
AAPPMA « La gaule du Loing »

> Pêche dans le canal du Loing
AAPPMA «Le goujon de Souppes-sur-Loing»

> Circuits de randonnée

En groupe ou en famille, en duo ou en solo : vous en ressentirez les bienfaits des pieds à la tête. Vous n'avez besoin que d'une bonne paire de chaussures et de nos circuits en poche !

Retrouvez les fiches randonnées dans nos bureaux touristiques.
Téléchargeables sur les sites :

www.tourisme-gatinaisvaldeloing.fr
www.randonnee-77.com
www.baladnature77.cirkwi.com

> Bougligny: 2 circuits balisés de 9 et 12 km

> Bransles: 1 circuit balisé de 14 km

> Château-Landon: le GR13, 4 circuits balisés de 7, 8, 13 et 14 km

> Égreville: 1 circuit balisé de 18 km

> Lorrez-le-Bocage - Préaux : 3 circuits de 8, 10, 12 km

> Souppes-sur-Loing: le GR13, 3 circuits balisés de 5, 5,5 et 15 km

À DÉCOUVRIR !

Sur les traces de Robert Louis Stevenson, 33ème itinéraire culturel décerné par le Conseil de l'Europe.

Tronçon de cet itinéraire de Grez-sur-Loing à Châtillon-sur-Loire : 149 km passant à Souppes-sur-Loing et à Château-Landon.

Brochure de l'itinéraire dans nos bureaux.

> Parc d'aventure

Le parc Nolimit Aventure situé au sud du massif de la forêt de Fontainebleau vous accueille toute l'année : profitez d'une dizaine d'activités de plein air comme les parcours dans les arbres, le Paintball, la descente de la rivière en Canoë, le Tir à l'arc et le combat de Sumo...Optez pour la détente en plein air et faites le plein d'émotions, à partager absolument !

Du Lundi au dimanche de 10h00-19h00
Ouvert toute l'année. Fermeture à 18h00 du1er octobre au 31 mars.

Nolimit Aventure
Avenue de Stalingrad «Les Palis»
77140 Poligny
Tél : 06 12 35 40 50
www.nolimit-aventure.com

> La Scandibérique

L'EuroVélo 3 est une véloroute européenne reliant Trondheim en Norvège à Saint Jacques de Compostelle en Espagne sur plus de 5 000 km. En France, l'EuroVélo 3 appelée « La Scandibérique », représente, avec 1790 km, la plus grande véloroute de France. L'itinéraire longeant le canal du Loing traverse Souppes-sur-Loing et passe à 3 km du bourg de Château-Landon. Quitter le tronçon et suivre la boucle balisée de 10 km pour découvrir la cité médiévale.

NB: Toilettes à éco-compostage sur l'itinéraire à la halte nautique de Souppes-sur-Loing

PARTEZ À LA RENCONTRE DE LA SCANDIBÉRIQUE

La scandibérique traverse la France du nord au sud.
Elle fait partie de l'Eurovélo 3, ou véloroute des pèlerins, reliant la Norvège à l'Espagne sur plus de 5 100 km.

1700 KM
DE VELOROUTE EN FRANCE

20
DÉPARTEMENTS FRANÇAIS TRAVERSÉS

INFOS PRATIQUES

Location de salles

L'ORANGERIE DU MOULIN

> à Bransles

Cet ancien moulin du XVIIème siècle, niché au cœur d'un parc de 2,6 ha et restauré avec soin dispose d'une terrasse baignée de soleil qui jouxte les étendues de pelouse ombragées et vous accueille toute l'année pour organiser vos réceptions ou séminaires. Espace réception de 250 m² modulable, qui s'adapte à tous vos évènements pour 120 invités assis et 150 invités debout. Possibilité de location de salle avec hébergements (gîte, chambres d'hôtes et roulottes).

Renseignements, tarifs et réservation au :
06 45 56 71 57 ou 09 88 00 80 04
philippe@orangerie-du-moulin.com
www.orangerie-du-moulin.com

LE DOMAINE SAINT PIERRE

> à Gironville

Lieu-dit «Saint Pierre »
77890 Gironville
Tél : 06 80 40 86 14
contact@ledomainesaintpierre.com
www.ledomainesaintpierre.com

Location de deux salles avec hébergements (3 gîtes dont 2 dortoirs)

L'ABBAYE DE CERCANCEAUX

> à Souppes-sur-Loing

L'abbaye propose 4 salles de 495m², 210m², 140m² et 75m², pouvant accueillir de 30 à 800 personnes dans un cadre magnifique.

Renseignements, tarifs et réservations auprès de Mme Jamet : 06 11 63 77 93 ou sur le site : www.abbaye-cercanceaux.fr

LES ÉCURIES DU GATINAIS

> à Souppes-sur-Loing

Ancienne ferme du XIXème siècle, disposant d'une très belle salle de 300 m² dans un cadre calme et verdoyant, les Ecuries du Gâtinais vous accueillent pour vos mariages, séminaires, réceptions et toutes autres manifestations familiales.
Salle de réception meublée de 300 m² avec poutres apparentes, auges en pierre et râteliers, cette ancienne écurie aménagée et chauffée peut accueillir de 50 à 250 personnes assises.
Elle possède également une terrasse de 140 m².

Renseignements, tarifs et réservations au : 01 64 29 70 45 / 06 86 99 85 35
ou sur le site : www.lesecuriesdugatinais.fr

LE DOMAINE DE LA FONTAINE GARGOT

> à Poligny

Venez découvrir une salle unique complètement restaurée sur 127 m² pour mariage. Charme et convivialité des lieux garantis. Capacité maximale : 110 personnes. Terrasse couverte et ouverte de 50m² ou dans le parc de 3 hectares de jardins privés du domaine entourés de forêt.

La location comprend :
- la salle des fêtes intérieure et la terrasse extérieure
- cuisine équipée
- tables et chaises
- parking privé sécurisé

Proposition de forfaits événement + gîtes.

Renseignements, tarifs et réservations auprès de M. et Mme Chamault
01 64 28 17 05 / 06 07 13 50 88 ou sur le site : www.gite-fontainebleau.com

LA FERME DE L'AVENIR

> à Gironville

Location d'une salle avec hébergements : mobil-homes
(membre du réseau "bienvenue à la ferme")

Lieu dit « L'Avenir »
77890 Gironville
Tél : 06 73 18 12 43
contact@lafermedelavenir.com
www.lafermedelavenir.com

SALLES COMMUNALES

> SE RENSEIGNER DIRECTEMENT EN MAIRIE

Mairie d'Aufferville
Tél : 01 64 28 70 04

Mairie de Beaumont-du-Gâtinais
Tél : 01 64 29 90 33

Mairie de Bougligny
Tél : 01 64 28 70 56

Mairie de Bransles
Tél : 01 64 29 54 91

Mairie de Chaintreaux
Tél : 01 64 29 56 53

Mairie de Château-Landon
Tél : 01 60 55 50 20

Mairie d'Egreville
Tél : 01 64 78 51 10

Mairie de Gironville
Tél : 01 60 55 11 27

Mairie d'Ichy
Tél : 01 64 28 71 64

Mairie de La Madeleine-sur-Loing
Tél : 01 64 28 13 28

Mairie de Lorrez-Le-Bocage-Préaux
Tél : 01 64 70 52 70

Mairie de Mondreville
Tél : 01 64 29 32 17

Mairie d'Obsonville
Tél : 01 64 28 71 32

Mairie de Poligny
Tél : 01 64 28 17 07

Espace culturel V. Prudhomme de Souppes-sur-Loing
Tél : 01 64 78 50 35

Mairie de Villebéon
Tél : 01 64 31 50 88

Nos marchés et épiceries du terroir

> BEAUMONT-DU-GÂTINAIS : vendredi après-midi

> CHÂTEAU-LANDON : jeudi matin

> ÉGREVILLE : lundi matin

> LORREZ-LE-BOCAGE-PRÉAUX : mercredi matin

> SOUPPES-SUR-LOING : dimanche matin

LE BIO PAYSAN

> à Château-Landon

Le Bio Paysan, situé au pied de l'Eglise de Château-Landon, est une épicerie proposant un très large choix de produits locaux, bio et vrac, aux prix les plus accessibles possibles afin de permettre aux petits producteurs de vivre mieux en vendant plus et à plus de consommateurs d'avoir accès à de bons produits, que ce soit sur le plan du goût, de la santé ou de l'écologie.

Horaires d'ouverture :

Du mardi au samedi de 9h à 19h

> Retrouvez la liste des ventes à la ferme dès maintenant dans notre Guide «Un Territoire très Terroir !» disponible dans vos bureaux touristiques !

Où sortir/agenda

ANIMATIONS AU MUSÉE-JARDIN BOURDELLE

> à Égreville

Ouverture du musée le mercredi 3 avril 2024

> 4 et 5 avril :
Journées Européennes des Métiers d'Art

> 18 mai :
Nuit Européenne des Musées

> 1er et 2 juin :
Rendez-vous aux Jardins

> 13 et 14 juillet :
Festival Emmenez-moi

> 21 et 22 septembre :
Journées Européennes du Patrimoine

LA CAVE DU JAZZ

> à Lorrez-le-Bocage - Préaux

25 ans en arrière, une bande de copains amateurs de Jazz décident d'organiser des concerts dans la région de Saint-Pierre/ Nemours. Ils créent l'association « Jazzy 77 » et entament une série de 78 concerts à l'Auberge de la Vallée de Nanteau-sur-Lunain sous l'appellation «La cave du jazz». Ils déménagent en septembre 2004 à la salle Sainte-Anne de Lorrez-le-Bocage où tous les mois ils proposent un programme de qualité au cours de soirée pleine de convivialité. Au cours de ces 250 concerts, de grandes personnalités du Jazz s'y sont produites offrant un large éventail de musiques : jazz, New Orleans, blues, gospels, swing manouche, irish music, latin jazz, mélodies tziganes, hommage à de grands artistes....

Salle Sainte-Anne
Rue Sainte-Anne
77710 Lorrez-le-Bocage-Préaux
Pour réserver : 07 69 14 47 11
ou lacavedujazz@free.fr

www.lacavedujazz.free.fr

Tarifs :
Adhérents et Lorreziens : 10 €
Visiteurs et famille 2 adultes + enfant(s) : 15 €
Tarif réduit (partenaire, étudiant, handicapé, carte pass) : 12 €
Moins de 18 ans : gratuit.

LES PROCHAINS CONCERTS 2024 :

23 mars à 21h : Adrien MARCO Trio, Jazz-Manouche-Swing
20 avril à 21h : Pascal GAUBERT
18 mai à 21h : JAZZ «la relève» Les étudiants du CMDL
1er juin à 21h : L'ensemble Irlandais et Zan quartet
2 groupes locaux
21 septembre à 21h : The SEABASS Blues, Blues-Rythm'Blues
26 octobre à 21h : Collectif Swing, Jazz-Swing-Manouche
16 novembre à 21h : Elvita DELGADO Trio, Latin World Jazz
14 décembre à 21h : Back in Town, Bal swing
25 janvier à 21h : Cisco Trio, Blues
22 février à 21h : WEST SIDE Trio, Jazz
22 mars à 21h : Quatuor Variation, Musiques du monde revisitées

FESTIVAL DU PATRIMOINE DE SEINE-ET-MARNE

> Du 28 juin au 14 juillet 2024

Thème : **SPORT & PATRIMOINE**
Le dimanche 7 juillet à Château-Landon et les 13 et 14 juillet au Musée-Jardin Bourdelle à Égreville

Visites, spectacles, musiques, jeux, conférences, expositions et gastronomie locale seront à l'honneur...

infos et programme :
www.seine-et-marne.fr

MUSIC'APEROS À 19H30,

> place Hirschhorn à Château-Landon

Vendredi 14 juin 2024

Vendredi 19 juillet 2024

Vendredi 23 août 2024

Vendredi 20 septembre 2024

Buvette et restauration sur place.
> RENSEIGNEMENTS : 01 60 55 50 20

LE JEU DE PISTE

> à Château-Landon

Découvrez Château-Landon autrement !

Partez en famille à la découverte des secrets de Château-Landon, participez à l'aventure et collectionnez les personnages ! Une application permet aux enfants de relever de nombreux défis, grâce aux multiples indices répartis sur leur chemin. Le jeu s'étend sur Paris et sa région, participez à des dizaines d'aventures et collectionnez 200 personnages !
À travers les dizaines d'aventures, les multiples missions associées et les différents défis proposés, les enfants et leurs parents partent à la rencontre des personnages historiques et des personnalités actuelles du monde artistique ou sportif. Les missions peuvent être effectuées de manière autonome et indépendante, dans l'ordre choisi par les parents et les enfants…

Téléchargez l'application gratuite sur AppStore et GooglePlay : Paris Region Aventures

FESTIVAL DE LA DOUVE BLANCHE

> 5, 6 et 7 juillet 2024

À partir de **32 €***

Premier festival 100% live & food !
C'est parti pour 3 jours de fête dans les douves du château d'Égreville.

> Buvette et restauration sur place.

Renseignements :
https://www.ladouveblanche.com

L'entrée se fait par la grande porte, et si c'est bel et bien le château qui nous fait de l'œil de prime abord ce n'est qu'en avançant de quelques pas que le mirage apparaît. Celui d'une douve réinvestie par une scénographie futuriste changeant au fil de la lumière de la journée.
Universel, c'est le langage de la musique qui nous guide peu à peu dans les artères d'un terrain autrefois foulé par la haute dynastie. Un véritable conte grandeur nature où la gourmandise prend enfin tout son sens, celui de l'instinct animal...

* **Tarif résident** : 32€ le pass 3 jours pour habitants CC avec justificatif de domicile de moins de 3 mois à présenter à l'entrée

Tarif Douviste : 93€ le pass 3 jours

> Retrouvez toute l'actualité des sorties sur le territoire sur https://www.tourisme-gatinaisvaldeloing.fr/infos-pratiques/agenda/

> GUIDE TOURISTIQUE 2024
16 route de Souppes -
77570 Château-Landon -

Tirage : 3 000 exemplaires

Directeur de publication :
M. Jean-Jacques HYEST,
Président de la Communauté de communes Gâtinais Val-de-Loing.

Conception & réalisation :
M. Steven MOINE,
Chargé de communication

Credit photos :
Office de Tourisme Gâtinais Val-de-Loing, Pixabay, P.Portet, P.Lamour, P.Philippot, V.Lagille

Impression :
IMPRIMERIE HELIOSERVICE
86 Rue de la Houzelle, 77250 Moret-Loing-et-Orvanne

ISSN 2679-456X (imprimé)

NOUS CONTACTER :

tourisme@ccgvl77.fr
www.tourisme-gatinaisvaldeloing.fr

>> Suivez-nous sur :

officedetourismegatinaisvaldeloing
@TourismeGatinaisValdeLoing

OFFICE DE TOURISME COMMUNAUTAIRE
GÂTINAIS VAL-DE-LOING

BUREAU DE CHÂTEAU-LANDON
6, rue Hetzel
77570 Château-Landon
Tél. 01 64 29 38 08

Ouvert du mardi au samedi
de 9h30 à 12h30 et de 13h30 à 17h30

BUREAU DE SOUPPES-SUR-LOING
67, avenue du Maréchal Leclerc
77460 Souppes-sur-Loing
Tél. 01 60 55 07 38

Ouvert du mardi au samedi
de 9h30 à 12h30 et de 13h30 à 17h30
juillet et août à 18h

POINT D'INFORMATIONS TOURISTIQUES
MUSÉE JARDIN BOURDELLE
Hameau du Coudray
77620 Egreville

Ouvert d'avril à octobre
du mercredi au dimanche
de 10h30 à 13h et de 14h à 18h

Communauté de Communes
GÂTINAIS VAL-DE-LOING

16 route de Souppes
77570 Château-Landon
01 64 29 20 48 - ccgvl@ccgvl77.fr

Gâtinais Val-de-Loing
Office de Tourisme

Offices de Tourisme de France