

20  
23



# GUIDE TOURISTIQUE

Communauté de Communes  
Gâtinais Val-de-Loing

# SOMMAIRE

L'Office de Tourisme p. 4

## NOTRE TERRITOIRE

Arville	p. 6
Aufferville	p. 7
Beaumont-du-Gâtinais	p. 8
Bougligny	p. 9
Bransles	p. 10
Chaintreaux	p. 11
Château-Landon	p. 12
Chenou	p. 14
Égreville	p. 15
Gironville	p. 17
Ichy	p. 18
La Madeleine-sur-Loing	p. 19
Lorrez-le-Bocage-Préaux	p. 20
Maisoncelles-en-Gâtinais	p. 21
Mondreville	p. 22
Obsonville	p. 23
Poligny	p. 24
Souppes-sur-Loing	p. 25
Vaux-sur-Lunain	p. 27
Villebéon	p. 28

## NOTRE PATRIMOINE

Patrimoine naturel	p. 30
Patrimoine culturel	p. 34
Patrimoine fluvial	p. 38

## SÉJOURNER

Se restaurer	p. 40
Se loger	p. 44
S'évader	p. 54
Info pratique	p. 58





## GÂTINAIS VAL-DE-LOING, UN TERRITOIRE PAS SI LOIN !

**À 1 heure de Paris, venez découvrir notre territoire francilien aux frontières des régions Centre-Val de Loire et Bourgogne - Franche-Comté.**

Les amoureux de la nature seront charmés par les paysages variés de bocages, d'étangs, de vallées et de plaines colorées qu'offre le territoire Gâtinais Val-de-Loing. Un détour par l'Espace Naturel Sensible (ENS) départemental du Marais de Cercanceaux à Souppes-sur-Loing vous permettra de découvrir une faune et une flore rares et protégées se nourrissant de cet environnement humide.

Paradis des pêcheurs, le Loing et ses affluents offrent également la possibilité aux plus sportifs de s'adonner à d'autres loisirs tels que le canoë ou le paddle. Plaisirs et sensations garantis !

Outre une nature luxuriante, notre territoire est aussi riche historiquement avec un patrimoine typique de notre région.

Trois communes sont labellisées « Village de caractère » : Beaumont-du-Gâtinais, Château-Landon et Égreville. Plongez donc dans l'histoire à l'image de l'ancienne cité médiévale de Château-Landon et laissez vous guider en empruntant le parcours balisé à la découverte de la « Rocamadour du Gâtinais », jadis capitale des Comtes du Gâtinais. Puis, une visite commentée de l'Abbaye de Cercanceaux s'impose à Souppes-sur-Loing pour replonger dans le passé au travers de cette ancienne abbaye devenue papeterie après la Révolution.

Découvrez également nos villages voisins où vous pourrez rencontrer croix, polissoirs, fontaines et autres curiosités comme la Mer de sable au milieu de la forêt de Poligny. Témoin d'un passé minier, cette curiosité en plein cœur de la nature vaut le détour ! Musées, églises, moulins, jardins, châteaux jalonnent vos balades. Profitez-en pour arrêter au Musée-Jardin Bourdelle à Égreville où 58 sculptures d'Antoine Bourdelle y sont exposées...

Gâtinais Val-de-Loing est aussi et surtout un territoire très terroir ! La qualité de vie, les savoir-faire de nos artistes et nos artisans, les traditions et les saveurs y sont des atouts. Chacun appréciera nos saveurs locales chez nos producteurs et restaurateurs ainsi que nos maisons d'hôtes ou nos auberges...

Habitants ou touristes, venez profitez de la sérénité des lieux le temps d'un jour, d'un week-end ou pourquoi pas d'une vie...

## Besoin de conseil, d'un renseignement ?

L'office de tourisme  
Gâtinais Val-de-Loing vous  
accueille dans ses bureaux pour  
vous aider à organiser votre séjour  
et vous faire découvrir le territoire.

Renseignements, visites guidées et  
boutiques. Nous sommes là pour  
que votre séjour se passe dans les  
meilleures conditions... !

[www.tourisme.gatinaisvaldeIoing.fr](http://www.tourisme.gatinaisvaldeIoing.fr)  
[tourisme@ccgv177.fr](mailto:tourisme@ccgv177.fr)

### BUREAU DE CHÂTEAU-LANDON

6, rue Hetzel  
77570 Château-Landon  
Tél. 01 64 29 38 08



Ouvert du mardi au samedi  
de 9h30 à 12h30 et de 13h30 à 17h30

### BUREAU D'ÉGREVILLE

1, rue Saint Martin  
77620 Egreville  
Tél. 01 64 29 21 66



Ouvert le lundi 9h à 12h30 et de 13h30 à 17h30  
le vendredi de 9h à 12h30 et de 13h30 à 18h  
et le samedi de 9h à 13h

### BUREAU DE SOUPPES-SUR-LOING

67, avenue du Maréchal Leclerc  
77460 Souppes-sur-Loing  
Tél. 01 60 55 07 38



Ouvert du mardi au samedi  
de 9h30 à 12h30 et de 13h30 à 17h30

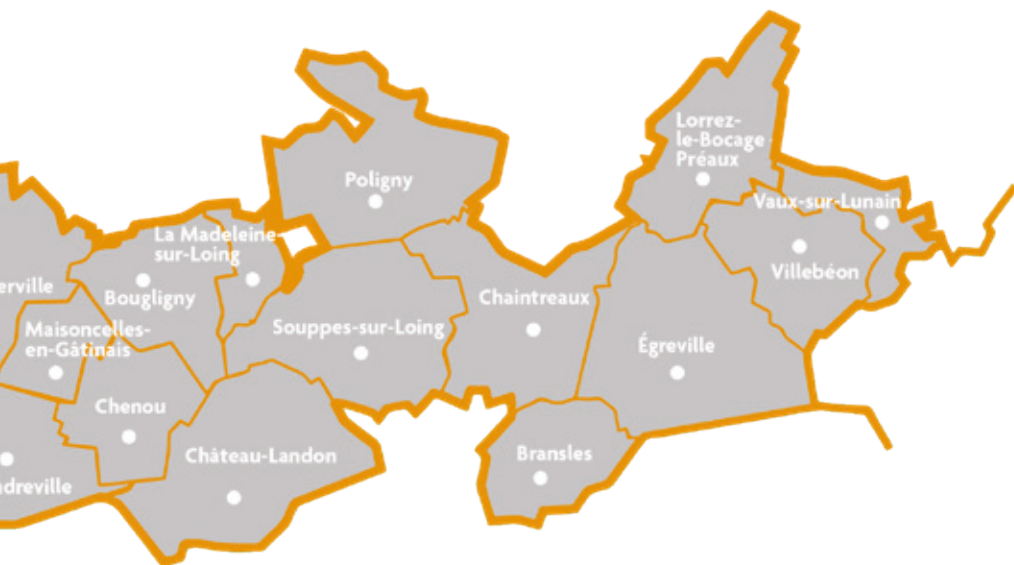
> Espace-boutique dans les bureaux de  
Château-Landon et Souppes-sur-Loing



# OFFICE DE TOURISME GÂTINAIS VAL-DE-LOING







## Les missions de l'office de tourisme Gâtinais Val-de-Loing :

### >VALORISER ET PROMOUVOIR LA DESTINATION

Création des supports de communication (plans, brochures, affiches) tels que la brochure des producteurs locaux, le programme des Journées européennes du patrimoine, les plans de villes de Château-Landon, Égreville et Souppes-sur-Loing, le guide touristique, le guide « l'Art dans tous ses états »...

### >ESPACE-BOUTIQUES

Des espace-boutiques sont disponibles dans les bureaux touristiques de Château-Landon et Souppes-sur-Loing. Vous y trouverez un large choix de produits du terroir mais aussi des cadeaux souvenirs et divers ouvrages sur l'histoire de notre territoire.

Nous vous proposons également, la réalisation de paniers gourmands sucrés/salés pour partir avec le meilleur du Gâtinais.

### >INFORMER SUR LE PATRIMOINE

Nous informons les visiteurs, diffusons de la documentation touristique sur le Gâtinais Val-de-Loing, la Seine-et-Marne et les départements limitrophes auprès des visiteurs, qu'ils soient locaux, nationaux ou étrangers. Des visites commentées des communes de Château-Landon, d'Égreville ou de Souppes-sur-Loing pour les individuels et les groupes sont proposées.

### >PROMOUVOIR LES ACTIVITÉS ET LES LOISIRS

Nous mettons en place des projets touristiques pour faire vivre notre territoire (labellisation, événements, manifestations...). Chaque année, l'office de tourisme organise, entre autres, une Rando gourmande, une Rando nocturne, un Rallye touristique et participe aux Journées européennes du patrimoine qui valorisent notre territoire et son patrimoine culturel et naturel.



## Arville

Cette commune est à la limite du Loiret.

Située sur un vaste plateau cultivé, elle fut très liée à l'existence de la sucrerie de Souppes-sur-Loing, depuis sa création en 1874. Elle abrita longtemps une usine importante de transformation de la betterave à sucre, en l'occurrence une râperie.

Arville ne manque pas d'intérêt avec son église rurale typique et singulière classée aux Monuments Historiques en 1922.

**L'Église Saint-Pierre et Saint-Paul** d'Arville, construite vers le milieu du XII<sup>ème</sup> siècle, possède les caractères généraux de l'art roman (nef unique, abside semi-circulaire, petites baies aux arcatures en plein cintre). Néanmoins, elle témoigne aussi des débuts du style gothique (voûte du chœur à croisée d'ogives avec des colonnes à chapiteaux décorés de larges feuilles à enroulements dans le chevet). Si ces éléments médiévaux subsistent, la nef a été couverte d'un lambris de bois au XVII<sup>ème</sup> siècle en remplacement de la couverture originale, probablement mal entretenue.



## Aufferville



Aufferville est située au Nord-Ouest du territoire de la Communauté de Communes Gâtinais Val-de-Loing. À proximité du centre historique du Gâtinais, Aufferville a conservé de nombreux témoins dissimulés entre son bourg et ses quatre hameaux : Busseau, Jarville, Maison Rouge et Morville.

Tout d'abord, les polissoirs néolithiques de Maison Rouge à la limite de la commune d'Aufferville et de Fay-lès-Nemours démontrent une occupation du lieu depuis la Préhistoire. De nombreuses croix marquant l'emplacement des anciennes portes du village ont été dressées aux limites des communes de Bougigny et de Maisoncelles-en-Gâtinais, mais également dans le bourg et dans les hameaux de Maison Rouge et de Morville. Sur la place de l'église, **la croix Saint-Pierre**, d'une hauteur de 3,5 m, date du XII<sup>ème</sup> siècle.

Un relais de poste fût installé à Maison Rouge sur le grand chemin de Paris à Lyon. Des bornes milliaires sont encore visibles le long de la RD 403, autre preuve que la commune occupait une place sur le réseau de communication du Gâtinais à travers l'histoire.

**L'église Saint-Martin**, classée Monument Historique depuis 1926, fût construite au XII<sup>ème</sup> siècle, dans une architecture typiquement gâtinaise avec un clocher carré à droite du chœur. A l'intérieur, la nef est un peu plus large que le chœur et l'abside accueille un retable d'autel du XVIII<sup>ème</sup> siècle. L'église est le symbole de l'évolution de la commune puisque le bas-côté Sud fut rajouté lors du rattachement de Jarville à Aufferville au XV<sup>ème</sup> siècle.







Cette charmante bourgade gâtinaise se situe aux confins de la Seine-et-Marne à la frontière du Loiret.

Plusieurs familles vont se succéder et contribuer à l'évolution de Beaumont.

**L'église Saint-Barthélémy** du XII<sup>ème</sup> et XIII<sup>ème</sup> siècles porte son fort clocher qui servit de fortification. Ce bel édifice est classé aux Monuments Historiques depuis 1922. Don de Charles de Montmorency-Luxembourg, seigneur du lieu, comte de Beaumont et prince de Tingry, cette superbe **halle** en châtaigner fut construite vers 1775. Son toit est en tuiles et ses piliers en bois avec une arborescence de quatre montants en haut. Des greniers situés aux extrémités de la halle laissent supposer que le commerce de grains y était exercé. Achille I<sup>er</sup> (1536-1616), premier Président au Parlement de Paris permettra à la seigneurie de Beaumont d'être érigée en Comté en 1612. Il sera à l'origine de la construction du séduisant château. Après la Révolution française, le château fut vendu en 1798 et en partie démoli en 1804.

Il reste à ce jours : **les douves**, les caves du logis seigneurial, **les portails du XVI<sup>ème</sup> siècle** et les communs du château. Le château est inscrit au titre des Monuments Historiques depuis le 16 juillet 1984. Promenez-vous à travers « les Clos » le long du Fusin (Fusain) et du parc de deux hectares derrière la mairie et profitez des équipements sportifs et aires de jeux pour enfants.





## Bougligny



Occupé dès la Préhistoire, le village de Bougligny est un petit havre de paix à 80 km au Sud de Paris.

De nombreuses traces de l'histoire ont été retrouvées à Bougligny : des polissoirs néolithiques sont encore visibles dans le hameau « à la Mai », une cave le long du grand chemin Paris-Lyon de date inconnue, et notamment un cimetière mérovingien découvert au lieu-dit « La Roche-aux-Fées ».

**L'église de la Nativité de la Sainte Vierge** de Bougligny fût construite au cours du XIII<sup>ème</sup> siècle. Son chœur et son clocher sont classés Monument Historique depuis 1926.

Située sur une route de grand passage, menant de Paris à Lyon, Bougligny possédait un relais de poste important jusqu'à la fin du XVII<sup>ème</sup> siècle. Plus tard, la commune bénéficia, au hameau de Quenonville, d'un poste de télégraphe posé sur la ligne de Lyon.

Se promener dans Bougligny et ses lieux-dits, dans un cadre calme et naturel, permet d'apprécier leurs charmes. Il existe des chambres d'hôtes afin de profiter de l'atmosphère paisible qui règne à Bougligny.



## Bransles



Le village dont le nom tire peut-être son origine du mot germanique « brand ou brant » signifiant « feu, incendie, tison, brûler » pourrait évoquer une terre pauvre comme celle du Gâtinais.

Le village est construit sur la **route de César**, ancienne voie romaine reliant Sens à Orléans. Au XII<sup>ème</sup> siècle, Bransles appartient aux seigneurs d'Égreville et ce jusqu'en 1536, date à laquelle le domaine est donné à Anne de Pisseleu, favorite de François I<sup>er</sup>. Sa famille gardera le fief jusqu'à la Révolution. Le 28 juin 1944, sept aviateurs anglais sont abattus au-dessus de la commune. Ils reposent depuis cette date dans le cimetière du village.

L'**église Saint-Loup** date des XII<sup>ème</sup>, XVI<sup>ème</sup> et XVIII<sup>ème</sup> siècles. Les parties les plus anciennes sont le chœur et une partie de la nef. La nef principale date du XVI<sup>ème</sup> siècle et le porche est la partie la plus récente. Cette église est ce qu'il reste d'un prieuré qui dépendait de l'Abbaye de Ferrières au XII<sup>ème</sup> siècle.

Le **lavoir** datant du XIX<sup>ème</sup> siècle se trouve sur la route de Ferrières. On trouve également un agréable gué au lieu-dit Barbigny où coule le Betz, lieu idéal pour les pique-niques en famille ou entre amis.





## Chaintreaux



Cette commune tire son nom du terme « chaintre » qui signifie « limite » car elle se situait à la limite de plusieurs seigneuries.

Un domaine apparaît à l'époque gallo-romaine puis au Moyen-âge, la paroisse appartient en partie

à la léproserie de Néronville, aux seigneurs d'Égreville, à l'abbaye de Cercanceaux, à la commanderie templière de Beauvais en Gâtinais, aux seigneurs du Boulay et à d'autres seigneurs voisins.

L'**église Saint-Pierre et Saint-Paul** date du XIII<sup>ème</sup> siècle. On y trouve de nombreuses pierres tombales et on y venait en pèlerinage vénérer Saint-Hubert. Un retable datant de 1616 représentant une scène de chasse à courre est visible dans la chapelle dédiée à ce Saint. L'église est décorée de plusieurs fresques datant du Moyen-âge dont les blasons des anciens seigneurs du pays.

Au hameau de La Brosse, une importante ferme datant du XII<sup>ème</sup> siècle possède des fenêtres à meneaux et un puits dont la margelle date de l'Ancien Régime.

Au Moyen-âge, la commune de Lagerville appartient à la puissante famille des Chambellans de Villebéon. Elle fut annexée à Chaintreaux en 1842. On peut y voir l'**église Saint-Eutrope**, qui fut, autrefois dédiée à Sainte Marie-Madeleine, construite au XIII<sup>ème</sup> siècle.

On y venait en pèlerinage pour guérir les affections de la gorge. Un cimetière est attenant à cette église dont la plupart des tombes datent des XVIII<sup>ème</sup> et XIX<sup>ème</sup> siècles. Deux d'entre elles ont la particularité d'avoir leurs croix reliées par des cœurs unis.



## Château-Landon



A 1 heure de Paris, Château-Landon bénéficie d'un site exceptionnel. La cité médiévale se dresse fièrement sur son promontoire rocheux ce qui lui vaut son surnom de « Rocamadour du Gâtinais ».

Jadis capitale des Comtes du Gâtinais, Château-Landon est donnée au roi de France en l'an 1068 par Foulques IV le Réchin. Elle devient résidence royale : Louis VI, Louis VII, Philippe Auguste y séjournent régulièrement. Depuis le VI<sup>ème</sup> siècle, la cité est renommée en tant que haut-lieu religieux et lieu de pèlerinage. En effet, selon la légende, un moine nommé Séverin venu de Suisse aurait guéri miraculeusement Clovis I<sup>er</sup> (roi franc chrétien), avant de venir mourir à Château-Landon vers l'an 507. Pour honorer sa mémoire Childebert I<sup>er</sup>, le troisième fils de Clovis fit élever vers 545 une première basilique qui deviendra au fil des siècles la grande **abbaye royale Saint-Séverin**. On venait nombreux et de très loin pour y vénérer les reliques du Saint.

Berceau de la lignée des Plantagenêt, le fils du Comte Foulques IV le Rechin, Foulques V, comte de Château-Landon, devient à l'issue des croisades, premier roi du royaume chrétien de Jérusalem. Son fils Geoffroy épousa Mathilde d'Angleterre et prit la tête d'une lignée royale célèbre les « Plantagenêt » qui régna sur l'Angleterre de 1154 à 1485. C'est ce Geoffroy qui glissa une petite branche de genêt à son couvre-chef, d'où le nom de « Plantagenêt » qui fera la renommée de la famille.

Au-delà du riche patrimoine historique de Château-Landon, l'environnement y prend également toute sa place, particulièrement dans son versant Sud baigné par la vallée du Fusain où a été aménagé le **parc paysagé de la Tabarderie**. Emprunté par les randonneurs du GR13 et d'autres circuits locaux, il donne également accès à la **zone humide des Prés Patouillats** pour l'observation de la faune et de la flore à partir de sentiers rustiques et de platelages.

### À VOIR/À FAIRE

- > L'HÔTEL-DIEU (PAGE 36)
- > LA MAISON DE LA PIERRE (PAGE 34)
- > SOIRÉES «MUSIC» (PAGE 65)
- > LE PARC DE LA TABARDERIE (PAGE 30)
- > LES PRÉS PATOUILATS (PAGE 31)

> Un parcours de 4 kilomètres, vous invite à la découverte de l'ancienne cité médiévale de Château-Landon et de la zone humide des Prés Patouillats.

Pour les groupes, visites guidées de la ville organisées par l'Office de Tourisme



# CHÂTEAU-LANDON

## CIRCUIT DÉCOUVERTE DE LA CITÉ MÉDIÉVALE



Ce circuit découvre de la cité médiévale, balisé de panneaux aux abords des monuments ou évocant des faits historiques et des lieux de la vie quotidienne passée, est une occasion unique de découvrir le capital historique exceptionnel de ce lieu, un des tout premiers en Seine-et-Marne à avoir été labellisé Village de caractère.



### 1 ÉGLISE NOTRE-DAME

Expression de la prospérité et de la fierté de la ville avec son clocher unique, l'église marie plusieurs styles architecturaux édatant du X au XIV<sup>e</sup> siècle.

### 2 HÔTEL-DIEU

Un des rares encore visibles en Île-de-France, édifié au XII<sup>e</sup> siècle, comme lieu de repos pour les pèlerins puis devenu un refuge pour les pauvres.

### 3 TOUR MADELEINE

Une des tours des remparts, qui a bénéficié de la restauration autorisée par Charles VI au XIV<sup>e</sup> siècle à la demande des bourgeois de la cité.

### 4 REMPART NORD

Partie nord du système défensif médiéval avec quelques restes encore visibles malgré les nombreuses habitations construites à la fin du XVIII<sup>e</sup> siècle.

### 5 POTERNE NORD

Domnant sur la vallée sèche, une des deux seules ouvertures encore existantes sur les quatre des anciens remparts.

### 6 ET POTERNE SUD

Dernier vestige de l'église Saint-Thugal datant du X<sup>e</sup> siècle qui abrita les reliques d'un saint breton. La Poterne Sud ouvre sur la vallée du Pasain.

### 7 ABBAYE SAINT-SÉVERIN

Bâtiment conventuel du XII<sup>e</sup> siècle construit en l'honneur de Saint-Séverin, gisierseur de Clovis.

### 8 MOULIN DE BEAUPOURE

L'un des 18 moulins à fession ou à son débris la long du Pasain au XIV<sup>e</sup> siècle à l'époque où la cité était une ville drapante.

### 9 LAVOIR COMMUNAL

L'un des 17 lavoirs implantés sur une dérivation du Pasain réalisée par les moines de l'abbaye Saint-Séverin afin d'y développer des activités artisanales.

### A PROXIMITÉ

A quelques centaines de mètres au sud-ouest, découverte de la Zone Humide des Prés Patoullais.

### 10 TOUR SAINT-ANDRÉ

Vestige d'un prieuré datant du XII<sup>e</sup> siècle qui fut rattaché au XIV<sup>e</sup> siècle à l'abbaye de Ferrières-en-Gâtinais.

### 11 LA MONNAIE

Autrefois bureau de change des monnaies. Le pignon est du XIV<sup>e</sup> siècle et les deux fenêtres de la Renaissance.



## Chenou



Chenou, village rural voisin de Château-Landon, appartenait à l'évêché de Sens jusqu'en 1775, époque où il passe entre les mains de la maison d'Orléans. Dès lors la Seigneurie de Néronville l'occupe.

Chacun des hameaux de Chenou est l'héritier d'anciens fiefs dont le plus conséquent est celui de Chenouteau qui appartenait à Monsieur Chopet de Beaumont, comte de Beaumont et seigneur de Beaumoulin.

**L'église Saint-Sulpice et Saint-Antoine** fut construite au XIII<sup>ème</sup> siècle à l'époque de l'art roman.

Le chœur de l'église, inscrit aux Monuments Historiques en 1928, est bordé d'arcatures dont la fonction n'est que décorative.

Le porche appelé aussi **le caquetoir**, précédé par un magnifique péristyle, est original car les ouvertures de chaque côté de la porte sont dissymétriques.





Égreville se situe sur le plateau qui domine la vallée du Loing.

A partir du IV<sup>ème</sup> siècle, des mines de fer facilement exploitables favorisent le développement d'une florissante industrie, qui est évoquée par le nom du hameau « Le Crimeau ».

C'est d'ailleurs à cet endroit que naît le village autour d'une chapelle Saint Mammès qui disparaît à la Révolution. Située au carrefour de plusieurs anciennes voies romaines, Égreville développe aussi ses foires et ses marchés avec le passage des nombreux pèlerins qui sillonnent la région et qui y trouvent le gîte et le couvert.

Au début du XII<sup>ème</sup> siècle, le gouverneur de Château-Landon et premier seigneur d'Égreville fait construire une première chapelle Saint-Martin et un château fort autour desquels le village se développe. Sur l'ordre de Saint-Louis, le village est fortifié au XIII<sup>ème</sup> siècle.

Il subsiste quelques vestiges de ces fortifications dont la tour du clocher qui servait de tour de guet. Le village subit quelques dégâts lors de la guerre de cent ans. Au XVI<sup>ème</sup> siècle, François I<sup>er</sup> offre le fief à sa maîtresse, Anne de Pisseleu, Duchesse d'Étampes qui entreprend d'importantes restaurations. Sa famille hérite du domaine et le fait prospérer ainsi que le village.

Au XIX<sup>ème</sup> siècle, le château subit des transformations et est successivement racheté par Etienne-Prosper Berne-Bellecour et Jules Massenet qui y entreprendront des travaux de restauration. La famille Massenet a possédé le château jusqu'à l'aube du XXI<sup>ème</sup> siècle.

Ne manquez pas la visite du Musée-Jardin Bourdelle situé au hameau du Coudray.



#### À VOIR/À FAIRE

- > MUSÉE-JARDIN BOURDELLE (PAGE 37 ET 63)
- > FESTIVAL DE LA DOUVE BLANCHE (PAGE 67)



## > L'ÉGLISE SAINT-MARTIN

L'église Saint-Martin est construite sur les fondations et quelques murs d'une chapelle antérieure disparue dans un grand incendie au XIII<sup>ème</sup> siècle. Elle est abîmée durant la guerre de cent ans et reconstruite au XV<sup>ème</sup> siècle. Le beffroi qui servait de tour de guet est rattaché à l'église au XVI<sup>ème</sup> siècle et devient son entrée principale. La flèche est rajoutée au XVII<sup>ème</sup> siècle.



## > LA HALLE

La halle remplace, à la fin du XV<sup>ème</sup> siècle, celle qui a disparu dans l'incendie de 1282. Elle est modifiée au XVII<sup>ème</sup> siècle afin de la stabiliser. Une travée est supprimée afin de construire un pignon en calcaire dur. Le marché hebdomadaire ainsi que la traditionnelle foire à la volaille qui, se déroule le deuxième samedi de décembre y ont lieu.



## > LE CHÂTEAU

Le château primitif date de 1150. Il est très abîmé durant la guerre de cent ans. Une première rénovation se fait en 1455 puis à la Renaissance. Anne de Pisseleu rénove l'aile gauche et fait raser l'aile droite trop abîmée. A la fin du XVI<sup>ème</sup> siècle et au début du XVII<sup>ème</sup> siècle, les Maréchaux de la Châtre vont, de nouveau, modifier et faire fructifier le domaine. En 1815, il est vendu pour être démantelé, avant d'être sauvé par le peintre Berne-Bellecour en 1867. Chaque année, début juillet, cette propriété privée accueille dans ses douves le festival de la « Douve blanche ».



## > LES CHAMPARTS ET LA RECETTE

Les Champarts et la Recette constituaient les anciens communs du château.

Leurs noms découlent d'un ancien impôt en nature qui était versé au seigneur. Les murs de l'ancienne grange des Champarts ainsi que la plus haute partie de la Recette date des XI<sup>ème</sup> et XII<sup>ème</sup> siècles. Le logis du régisseur est rajouté au XV<sup>ème</sup> siècle. Aujourd'hui, l'endroit est la résidence principale de deux artistes : Annie Cardin, peintre et Claude Bogratchew, sculpteur.







Les origines de Gironville sont inconnues. Le village a pu être lié à Beaumont dans le partage des seigneurs de Nemours. Il dépend de la châtellerie de Château-Landon et est signalé dans le Cartulaire de Montmartre en 1207. Déjà, en 1328 les De Cambrai en sont les seigneurs. Au début du XVIII<sup>ème</sup> siècle, Achille De Cambrai est seigneur de Gironville et demeure au château, ancien manoir seigneurial au Nord de la commune.

**L'église Notre Dame de l'Assomption**, construite après le XII<sup>ème</sup> siècle, est dotée d'un toit à trois pans qui date certainement de la reconstruction du sanctuaire et du chœur en 1856. L'édifice n'est orné d'aucune sculpture ou décor architecturé. Des contreforts rythment la façade. La cloche en bronze de 150 kg bénite en 1668 par le curé de la paroisse Julien de Montecot, prêtre curé de Gironville a été remplacée par une nouvelle pesant 130 kg et nommée « Marie » en 1996.

Dans les villes, privées de cours d'eau, la mare est indispensable. Il y en a parfois jusqu'à trois dans le même village. Tout à la fois abreuvoir, lavoir et réserve pour l'incendie, c'est aussi un point de rencontre des adultes le soir et un lieu de rassemblement des enfants, qui viennent y pêcher des têtards.





## Ichy



Petit village vivant de l'agriculture à 80 km au Sud de Paris, Ichy est cité dès le IX<sup>ème</sup> siècle dans des registres. L'origine du nom du village peut être rattaché à un comte du Gâtinais du IX<sup>ème</sup> siècle, Ipdiaacus, ou au mot isca, « lieu où l'on cultive les noyers ».

**L'église Saint-Vincent**, dédiée au patron des vignerons, est typique de cette région du Gâtinais. Elle dispose d'un clocher carré situé à droite du chœur, ce qui est peu fréquent, coiffé d'un toit en bâtière. À l'intérieur, la disposition architecturale laisse entrer une grande luminosité ce qui la démarque des autres églises de la région.

Des balades sont possibles aux alentours et dans le village. Vous remarquerez sûrement le **pigeonnier-porche** visible depuis la rue d'Obsonville. Ce portail est celui d'une ancienne habitation seigneuriale qui aurait accueilli Charles IX le temps d'un déjeuner en 1562 alors en voyage dans tout le royaume avec sa mère Catherine de Médicis. Le porche est aujourd'hui comblé et enduit à la chaux.







## La Madeleine-sur-Loing

Située le long du Loing, à seulement 25 km de Fontainebleau, La Madeleine-sur-Loing offre de magnifiques paysages dans la vallée.

**Son église Sainte Marie-Madeleine** fut construite au XII<sup>ème</sup> siècle dans un style typique au Gâtinais.

Autre élément pouvant être aperçu, la croix hosannière classée Monument Historique depuis 1926 qui se trouve dans le cimetière est constituée de deux blocs de calcaire, un pour la colonne et un autre pour la base.

Vous pouvez apercevoir en vous promenant dans un bois une ancienne tour de château fort mais également flâner le long du canal et apprécier la vue de l'ancien moulin à eau sur le Loing.

### > Le Manoir de Beaumoulin

Le Manoir de Beaumoulin a été rénové par Pierre DUFAU, Architecte des Bâtiments civils et Palais nationaux. Il fût l'architecte en charge de la reconstruction de la ville d'Amiens après la Seconde guerre mondiale, et chargé de la construction de la nouvelle ville de Créteil.



À VOIR/À FAIRE

> ENS DE LA MADELEINE-SUR-LOING  
(PAGE 31)



## Lorrez-le-Bocage-Préaux

A Lorrez-le-Bocage, la tourelle (**Tour du moulin**) et la **tour Gisclon** (convertie en habitation) sont des vestiges d'une ancienne enceinte fortifiée. Louis VII, Saint-Louis et sa mère Blanche de Castille résideront en ces lieux.



Élevé sur les fondations d'un ancien manoir féodal construit par Louis VII le Jeune, le **château de Lorrez-le-Bocage-Préaux** fut construit par Aymar de Brisay, seigneur de La Motte et de Lorrez de 1480 à 1512. Il fut vendu à la Révolution puis laissé à l'abandon. En 1839, il fut acheté et restauré par Madame Amélie Greffulhe, comtesse Paul de Ségur. C'est à cette époque que Sophie Rostopchine, d'origine russe, « Comtesse de Ségur » et écrivain célèbre, venait au château pour rendre visite à la famille de son époux, le comte Eugène de Ségur, un cousin du comte Paul. Leur descendant possède toujours le château. L'**église Sainte-Anne** date du XIII<sup>ème</sup> siècle, on peut y voir une tourelle et une tour qui servaient de tours de guet. L'église était le sanctuaire du prieuré dont l'enceinte englobait toute la vallée jusqu'au Lunain. Au carrefour de deux anciens chemins se dresse une **croix percée** en grès qui date de 1615. C'est sur un chemin en direction de Paley que l'on trouve les vestiges d'un édifice romain datant de l'époque de l'empereur Claude (an 41 à 51), la **Cave aux fées**. Le **lavoir** du XIX<sup>ème</sup> siècle possède un système d'élévation à plateaux mobiles permettant de s'adapter au niveau de l'eau.

Préaux est un bourg dont les maisons se regroupent autour de l'église centrale, **Notre-Dame de la Nativité** datant du XIII<sup>ème</sup> siècle.







Sur les plaines de la Beauce gâtinaise, le petit bourg de Maisoncelles-en-Gâtinais, fit parti de la grande histoire. Au XIII<sup>ème</sup> siècle, Jeanne, reine de Navarre, mère de

trois rois de France et d'une reine d'Angleterre, fut dame de Maisoncelles. Cette terre seigneuriale fit partie de la châtellenie royale de Nemours jusqu'à la fin du XIV<sup>ème</sup> siècle. Elle tombe dans les mains de la maison de Barville. C'est au début du XVI<sup>ème</sup> siècle que la famille Nicot, qui possède déjà les terres d'Aufferville, de Gironville et d'Ichy, en devient propriétaire. Le marquis de Rumont l'occupe au XVIII<sup>ème</sup> siècle avant qu'elle n'appartienne au seigneur du Boulay.

Construite vers le XIII<sup>ème</sup> siècle, de style roman, **l'église Saint-Michel** est très petite. Les fenêtres de son clocher sont étroites. Son portail est flanqué de colonnes à chapiteaux sculptés de figures humaines.

Les maisons paysannes logeant les manœuvres et leurs familles ont généralement deux pièces : une entrée-cuisine, pièce à vivre éclairée par une fenêtre au-dessus de l'évier, et une chambre collective. La lucarne en hauteur, entourée de briques, de style Île-de-France, permet le passage d'un sac de grain de 100 kilos sur le dos d'un porteur.





## Mondreville

Les terres de Mondreville furent occupées dès la Préhistoire, la présence d'un dolmen, aujourd'hui disparu, le confirmait.

C'est une ancienne ville seigneuriale, son histoire est riche grâce aux hospitaliers de Saint Jean et aux Templiers à Pilvernier, hameau de cette commune partagé avec la commune de Gironville.

Cette charmante **église** de style roman **dédiée à Saint-Etienne** fut construite au XII<sup>ème</sup> siècle. Le plan basilical et le clocher sont courants dans le Gâtinais. Les porches sont parfois appelés des « **caquetoires** », endroits où l'on « caquette », à la différence des caquetoires, sièges à quatre pieds droits utilisés par les femmes de condition pour bavarder.

Ce sont des lieux de rencontre où, en particulier, les adultes se réunissent pour parler des affaires communales. L'église a fait l'objet d'un très beau chantier de restauration qui s'est achevé en 2022.

Le porche est classé aux Monuments Historiques en 1908.





## Obsonville



Obsonville est une localité construite autour d'un point d'eau. Un ancien fort, présent depuis 1414, était situé sur l'actuelle Place du Centre.

La route du « Chemin de ronde » est un autre témoin de ce fort aujourd'hui disparu.

**L'église Saint-Germain**, initialement construite aux alentours des XII<sup>ème</sup>-XIII<sup>ème</sup> siècles, fût relevée de ses ruines probablement au XVI<sup>ème</sup> siècle. De forme rectangulaire avec un clocher à gauche de la nef, l'église d'Obsonville est d'une grande simplicité. À l'intérieur, deux pierres tombales font parties du dallage de la nef. La première, abîmée par le piétinement des fidèles, représente une femme, la dame d'Obsonville. La seconde est celle de Gilles de Sully, seigneur d'Obsonville de 1249 à 1258.

Une jolie mare, accolée à une aire de jeux et à une table de pique-nique, agrémente le centre ville.





## Poligny



Charmant village où il fait bon vivre, Poligny est situé à 30 km de Fontainebleau. Niché au cœur de la forêt domaniale de Nanteau-Poligny, les 1 500 hectares boisés sont propices aux promenades familiales ou à la pratique sportive.

Au sein du bois, le sol change, les arbres sont plus espacés et laissent paraître des rochers soumis à l'érosion et au temps qui passe. Puis derrière une butte, le champ de vision se dégage et dévoile une vaste étendue de sable fin « **La Mer de Sable** ».

Interdit aux sports motorisés, cet endroit est idéal pour la pratique des randonnées pédestres, équestres, du VTT et de la course d'orientation.

Il est possible de se restaurer et de dormir au village afin de s'imprégner de l'atmosphère paisible de Poligny.

Dans le village, **l'église Saint-Firmin**, construite au XIV<sup>ème</sup>, XVI<sup>ème</sup> et XVII<sup>ème</sup> siècles est typique de l'architecture gâtinaise. Elle abrite un magnifique retable du XVIII<sup>ème</sup> siècle, inscrit au titre des Monuments Historiques depuis 1981. À Poligny aussi, le château Saint-Louis est une grande bâtisse. La famille de la Tour du Pin propriétaire au XIX<sup>ème</sup> siècle enrichit son terrain avec des boues parisiennes pour y cultiver des asperges très adaptées à ce terrain sablonneux. Après avoir été relais de chasse, le groupe de résistance « Marceau » s'y installe pendant la Seconde guerre mondiale. Le château Saint-Louis est désormais un centre équestre.



À VOIR/À FAIRE

> MER DE SABLE (PAGE 32)





Souppes-sur-Loing



À 1h de Paris au Sud de la Seine-et-Marne, le long du Loing et du canal qui l'accompagne, Souppes-sur-Loing est une commune de 5 700 habitants où il fait bon vivre. Labellisée Pavillon Bleu depuis 19 ans

pour ses efforts en matière d'environnement, elle offre aux visiteurs ses vestiges d'époque et ses aménagements au coeur d'une nature superbe.

Sa base de loisirs, son camping, la Scandibérique et ses sentiers de randonnée font de Souppes-sur-Loing la ville de tous les loisirs.

Cette ville d'histoire vous invite à découvrir **son église**, son abbaye cistercienne, ses carrières de pierre, **son ancienne Seigneurie** et ses polissoirs de grès néolithiques, preuve de l'occupation par nos ancêtres il y a quatre millénaires, C'est justement à la pierre calcaire de son sol que la ville doit sa renommée. Si la commune est vouée à la pierre, elle l'est aussi à l'eau. Son nom, noté sous la forme Supae en 1090, provient du mot suppa qui, en ancien germanique, signifie « lieu détrempe. »

Jadis, en effet, le Loing sortait souvent hors de son lit, formant des marécages que les moines de Cercanceaux se sont employés à assainir. À présent, les rives du Loing et celles du canal sont devenues remarquablement propices à la promenade.



## > ÉGLISE SAINT-CLAIR DE SOUPPES-SUR-LOING

Érigée à la fin du XII<sup>ème</sup> siècle dans le prolongement de la primitive chapelle de Sainte Marie de Souppes, elle peut être considérée comme un modèle d'architecture gothique. Dès l'entrée, le visiteur est frappé par l'harmonie de la haute nef, caractéristique du gothique primitif. La sobre pureté de l'architecture y est soulignée par l'arête des ogives. Au-dessus du toit de tuiles, une flèche couverte d'ardoises, pointue comme une aiguille, se dresse vers le ciel. L'église abrite un retable classé Monument Historique composé de onze panneaux sculptés et polychromes représentant les scènes de la Passion. Celui-ci proviendrait de l'Abbaye de Cercanceaux.



## > FERME, ANCIEN CHÂTEAU ET SEIGNEURIE DU BOULAY

Située à l'Est de Souppes-sur-Loing, l'actuelle ferme du Boulay rassemble les restes d'un important ensemble féodal :

- une grange où le seigneur recevait ses revenus féodaux ,
- un premier château fort du XIII<sup>ème</sup> siècle dont il reste une tour devenue pigeonnier, peut-être les bases d'un grand château XV<sup>ème</sup> - XVI<sup>ème</sup> siècle de 100 m de côté, inachevé ou détruit pendant les guerres de Religion
- un château construit par les Troussel d'Héricourt au XVIII<sup>ème</sup> siècle, représenté sur la carte de Lattré vers 1750 et détruit en 1863
- une chapelle aménagée dans ce dernier château et consacrée en 1778 subsiste sous forme de grange. C'est aujourd'hui une propriété privée et exploitation agricole



## > PARC MUNICIPAL

Le Parc municipal est situé en coeur de ville, non loin de l'église et en bordure du Loing. Il jouxte le camping. Il offre un bel espace de détente et de promenade, de nouveaux jeux pour enfants viennent d'y être installés. Il accueille de nombreux événementiels à la belle saison.

À VOIR/À FAIRE

- > LE MARAIS DE CERCANCEAUX (PAGE 30)
- > LES CARRIÈRES DE PIERRES (PAGE 32)
- > L'ABBAYE DE CERCANCEAUX (PAGE 35)
- > LA BASE DE LOISIRS (PAGE 55)





Ce village s'étend sur le flanc d'une colline entourée de bois. Ici, coule le Lunain qui traverse le bourg avant de disparaître pour ne réapparaître qu'à Lorrez-le-Bocage-Préaux. Jusqu'à la Révolution, Vaux-sur-Lunain dépend de l'abbaye de Villechasson.



**L'église dédiée à Saint-Gengoult**, a certainement été reconstruite au XVII<sup>ème</sup> siècle sur les ruines d'une église plus vaste. Son clocher en bulbe présente une architecture inhabituelle pour la région. On y trouve un plâtre du XIX<sup>ème</sup> siècle représentant Saint-Martin à cheval.

La fontaine Saint-Gengoult, datant de 1618, est réputée miraculeuse pour guérir les engorgements lymphatiques et les problèmes de vue.

Le lavoir de forme d'atrium romain a été construit en 1884, il était alimenté par une pompe à chapelet.

Le puits des Richoux date du XVII<sup>ème</sup> siècle, il a une profondeur de 34 mètres.

Dans le hameau de Villeniard, on trouve le château qui était, à l'origine, un imposant pavillon de chasse. En 1860, il devint la propriété du comte Paul de Ségur et de son épouse Amélie Greffuhle, déjà propriétaires du château de Lorrez-le-Bocage-Préaux. Certaines toiles d'Amélie Greffuhle sont toujours au château, reconnaissables par une petite coccinelle dessinée près de sa signature. Aujourd'hui, l'endroit est devenu une maison de retraite.







Un établissement romain, la « villa béonis » est à l'origine du nom de ce charmant village situé à la limite du département de l'Yonne.

Au Moyen-âge, les seigneurs de Villebéon sont liés à la famille des seigneurs de Nemours.

Ils acquièrent le titre de Chambellan du Roi de France qui restera de façon héréditaire dans la famille. La famille de Villebéon s'étant éteinte, la seigneurie est rattachée à celle d'Égreville. Le château féodal a disparu, les douves existent toujours dans une propriété privée.

**L'église Sainte-Avoye** construite en grès et en briques en 1858, a été entièrement rebâtie dans le style néo-gothique très prisé au XIX<sup>ème</sup> siècle. Elle abrite la pierre tumulaire d'un prieur de Villebéon, mort en 1557. Elle possède encore une chaire d'origine en bois, très bien conservée.

Un corps de chapelle, classé aux Monuments Historiques le 28 février 1984 dans une propriété privée, dite de « Saint-Laurent de Passy » existe encore.

Le village possède des **puits communaux ou privés** dont le puits communal en grès sur la place de l'église, un lavoir communal, quelques restes des fossés (dans des propriétés privées), quelques bornes assez anciennes et 2 croix : la croix du facteur dans les bois de la Brandelle et la croix Sainte-Opportune au hameau Les Granges.



*La petite histoire de la croix du facteur : le 1<sup>er</sup> janvier 1829, Guillaume Toussaint Duteille, commissionnaire, c'est-à-dire facteur, né à Chéroy, âgé de 51 ans, disparaît durant sa tournée. Il est retrouvé mort, le lendemain, sur le chemin entre Chenevière et Tanchères, dans les bois de la Brandelle, par deux manouvriers du hameau de Tanchères. L'abondante neige qui recouvrait les bois lui a fait perdre ses repères et il n'a pu retrouver son chemin.*

# NOTRE PATRIMOINE NOTRE PATRIMOINE







# > Un patrimoine naturel

## > LE MARAIS DE CERCANCEAUX À SOUPPES-SUR-LOING

Véritable écrin de verdure à proximité de Souppes-sur-Loing, l'Espace Naturel Sensible (ENS) départemental du Marais de Cercanceaux accueille de nombreuses espèces animales et végétales. Faune et flore se nourrissent de cet environnement humide de grand intérêt. Aménagé à l'aide de ponton en bois, une promenade de plus de 5,5 km en pleine nature permet de découvrir les milieux naturels à l'aide de panneaux explicatifs le long du chemin. Les différents milieux (la rivière, le ru, les étangs, le marais, la mare et la prairie humide) attirent des espèces peu communes comme le héron bihoreau, le râle d'eau et le chabot.




## > LE PARC DE LA TABARDERIE À CHÂTEAU-LONDON

Situé dans la vallée du Fusain, ce magnifique parc traversé par la rivière, invite à une balade champêtre empruntant le chemin des amoureux bordé de 17 lavoirs. Il dispose de nombreuses tables de pique-nique, d'une aire de jeux et d'un parcours de santé, à l'ombre des grands arbres, permettant de passer une bonne journée en famille. Les randonneurs ne seront pas en reste, le GR13 et de nombreux circuits pédestres balisés passent par cet écrin de verdure.



## > LA ZONE HUMIDE DES PRÉS PATOUILLATS DE CHÂTEAU-LANDON

La zone humide du Parc de la Tabarderie, située à l'intérieur de l'espace naturel sensible communal de la vallée du Fusain a été restaurée pour valoriser le patrimoine naturel et en préserver la biodiversité. Tout au long des 800 mètres de chemin créés (dont près de 300 mètres de platelages conçus pour les personnes à mobilité réduite) vous trouverez des bancs et des grumes pour se reposer. Il est possible d'observer une faune et une flore très diversifiée ainsi que des surprises telles que des maisons de Trolls créées par les jeunes élèves de l'école de la cité. Des plateformes d'observation rythment la visite agrémentée de panneaux pédagogiques évoquant la spécificité des lieux.




## > ESPACE NATUREL SENSIBLE DE LA MADELEINE-SUR-LOING

Afin d'éviter la privatisation de cette zone humide, un espace naturel sensible a été créé en 1991. En vingt années, la commune a pu acquérir plus de 10 hectares, et grâce à un contrat rural avec le Département et la Région, elle a pu aménager une passerelle, clôturer la prairie, rétablir le ru qui traversait le terrain. L'idée primitive était d'y faire pâturer des moutons ou des chevaux, ce qui a été réalisé pendant quelques années, mais qui n'a pas pu perdurer faute de candidats. Le dossier de la rénovation du site a été repris en 2020, avec l'aide des services du Département et de l'EPAGE (Etablissement public d'aménagement et de gestion de l'eau du Bassin du Loing), ce qui a permis de rouvrir les espaces de prairie, de débroussailler un sentier permettant l'accès au site.



## > LE BOIS DES PALIS DE POLIGNY


Le Bois des Palis (75 hectares) fait partie d'un grand massif forestier situé à l'est de Nemours dominant la vallée du Loing à 130 mètres d'altitude. Aucun cours d'eau ne traverse la forêt, puisque la nature perméable des sols entraîne l'infiltration rapide des eaux de pluie. Issu d'un système géologique identique à celui de la forêt de Fontainebleau, le bois des Palis présente des similitudes paysagères et écologiques. Les trois milieux spécifiques de cet espace naturel sensible départemental sont « la chênaie », les « friches sèches » et les « landes à callune. » On y trouve essentiellement le chêne sessile et ponctuellement le pubescent (tortueux et de faible grandeur) ainsi que le châtaignier (dont son fruit célèbre constituait autrefois une base d'alimentation des populations rurales). Les friches sont des milieux herbacés, issues ici d'anciennes plantations d'asperges ou l'on trouve la rare véronique en épis.



## > LA MER DE SABLE

Étendue de sable fin au milieu de la forêt communale de Poligny, la Mer de Sable est maintenant loin de son passé minier. A partir de 1910, elle est exploitée pour son grès de qualité et son sable. L'exploitation acheminait sa production par un transporteur aérien jusqu'au canal du Loing à Bagneaux-sur-Loing. La mine s'arrête au début des années 1950 et des vestiges de cette époque peuvent être aperçus à proximité.

Les circuits de randonnées non balisés permettent de profiter d'un environnement calme, semblable à la forêt de Fontainebleau avec de grands blocs de grès soumis à l'érosion. La pratique des sports motorisés étant interdite, la Mer de Sable est l'endroit idéal pour les sorties en famille et la pratique d'activité sportive.



## > LES CARRIÈRES DE PIERRE

Dans les sols de Château-Landon, La Madeleine-sur-Loing et Souppes-sur-Loing passe un banc calcaire qui est exploité depuis l'époque gallo-romaine. Au Moyen-Âge, tous les grands chantiers de la région (églises, châteaux et abbayes) utilisent cette pierre dont le nom géologique est « Calcaire de Château-Landon ». Au XIX<sup>ème</sup> siècle, de grands édifices parisiens sont construits avec la pierre de ces carrières et notamment le Sacré-Cœur de Montmartre, l'Arc-de-Triomphe, la Sorbonne... Les carrières ont permis l'essor de ces communes. Deux entreprises exploitent encore aujourd'hui le banc de pierre à Souppes-sur-Loing : *SCL (Société des calcaires de Souppes-sur-loing)* qui produit le granulats et *Les Carrières de Souppes* qui extraient des blocs. Possibilité de visiter les carrières. Renseignements auprès de l'office de tourisme.

## > POLISSOIRS

Le territoire Gâtinais Val-de-Loing peut être considéré comme une terre chargée d'histoire. Sur les bords du Loing, de nombreux blocs de grès portent d'étranges empreintes. Ces sillons ont été formés par le polissage de silex par des hommes au néolithique. Datés entre 2 500 et 2 000 avant Jésus-Christ, ces polissoirs sont le témoin de la sédentarisation de l'homme dans cette région. Les nombreux objets taillés et pierres polies qui ont été retrouvés aux alentours confirment qu'une population sédentaire fréquentait le territoire.



8 polissoirs à Château-Landon, 1 polissoir et 3 autres avec de petites traces à Aufferville, 133 à Bougligny, 2 avec de petites traces à Égreville, 13 à La Madeleine-sur-Loing, 114 à Lorrez-le-Bocage-Préaux, 17 polissoirs dont 1 classé au patrimoine à Souppes-sur-Loing et 6 à Villebéon.



## > ÉTANGS, RIVIÈRES ET CANAUX

### Étangs des Varennes

Situé au lieu dit « des Varennes » sur la commune de **Souppes-sur-Loing**, au bord de l'ancienne RN 7 (aujourd'hui D 607), cet étang communal d'une vingtaine d'hectares vous offrira la possibilité de capturer de magnifiques poissons. La mise en eau du site s'est faite consécutivement à la fin de l'exploitation de cette gravière, destinée à la construction de l'autoroute A6, à la fin des années 1960, début des années 1970. Le lieu est idéal pour les promenades et pique-niques en famille ou entre amis.

### Le Fusain à Château-Landon

Le Fusain, cours d'eau de 34 km non domanial classé en 2<sup>ème</sup> catégorie piscicole, prend sa source dans les douves du Château de Barville-en-Gâtinais et se jette dans le Loing à Château-Landon. Sur la commune de Château-Landon, le Fusain est constitué de deux bras, un naturel et un artificiel qui est l'œuvre des moines de l'abbaye royale de Saint-Séverin. Jadis, les 18 moulins qui jalonnèrent le Fusain moulaient, foulaient, cardaient, broyaient et tannaient. Ils firent de Château-Landon une des villes drapantes du royaume de France au Moyen-Âge.

### Le canal du Loing

Ce canal construit au XVIII<sup>ème</sup> siècle situé dans les départements du Loiret et de Seine-et-Marne assurait à l'origine avec le canal d'Orléans la jonction entre le bassin fluvial de la Loire et celui de la Seine. L'ensemble des travaux fut réalisé sous la direction de l'ingénieur Jean-Baptiste de Regemortes de 1719 à 1724. En 1809 la Compagnie des canaux d'Orléans et du Loing devient propriétaire avant que l'État en prenne possession en 1871. Le canal du Loing mesure 49 kilomètres et parcourt 19 écluses.





# > Un patrimoine culturel

## > LA MAISON DE LA PIERRE

La visite de la Maison de la pierre est une belle opportunité où il est possible de visualiser le témoignage des plus anciennes traces de présence humaine. Le travail de la pierre « Calcaire de Château-Landon » relate 6 500 ans d'évolution, de techniques et d'outils préhistoriques en silex ou en grès.

Le calcaire de Château-Landon a été formé à la période géologique tertiaire de nature très dure et non gélif. Il a permis l'exploitation de carrières permettant des réalisations prestigieuses tels que l'Arc de Triomphe, les parements des pieds de la Tour Eiffel ou le pont Alexandre III.

*La Maison de la pierre située au 29, rue Jean Galland à Château-Landon se visite tous les samedis de 15h à 17h ou sur rendez-vous au 06 01 71 92 87. Participation : 3 €*

**association.ahacl@gmail.com**  
**<https://ahacl.fr>**



## > ABBAYE DE CERCANCEAUX À SOUPPES-SUR-LOING

En 1181, l'Abbaye de Cercanceaux est fondée par l'ordre des moines de Cîteaux sur les marais de Cercanceaux. Les moines drainèrent les terrains alentours pour installer jardins et bâtiments, et créèrent le « Ru des moines » grâce à une prise d'eau faite sur le Betz, petit affluent du Loing. Le ru se jette dans le Loing à la sortie de l'abbaye. La prière et le travail rythmaient ainsi la vie quotidienne. La grange cistercienne du XIII<sup>ème</sup> siècle servait aux travaux des moines. L'Abbaye fût vendue comme bien national après la Révolution et abrita une papeterie jusqu'en 1926. On retrouve également dans l'enceinte de l'Abbaye des bâtiments industriels, un pressoir à fruit et une ancienne école. Cette propriété privée est largement ouverte au public depuis 1996 (visites guidées organisées par l'office de tourisme, conférences, concerts, expositions, location de salles ....).



## > L'ÉGLISE NOTRE DAME DE L'ASSOMPTION DE CHÂTEAU-LANDON

Cette étonnante construction nous donne une magistrale leçon d'architecture médiévale, où se marient et se côtoient, les styles carolingien, roman et gothique. Édifice hybride regroupant : le X<sup>ème</sup> et le XI<sup>ème</sup> siècle dans les piliers du côté nord de la nef et le portail central, le XII<sup>ème</sup> dans la restauration du transept et le chœur, ainsi que dans le clocher dont les étages ne furent terminés qu'aux XIII<sup>ème</sup>-XIV<sup>ème</sup> siècles, en même temps que la reprise des arcades Sud de la nef et l'élargissement du bas-côté Sud.

Son clocher, unique dans le paysage français, dresse une impressionnante silhouette de pierre d'une rare légèreté, que la lumière et le vent traversent de part en part. Illuminations le week-end des principaux monuments de la ville.

*L'église est ouverte 7 jours sur 7.*

*Pour les groupes : visites guidées de la cité médiévale organisées par l'office de tourisme au 01 64 29 38 08.*

## > L'HÔTEL-DIEU À CHÂTEAU-LONDON, UN NOUVEAU LIEU DE CULTURE

### SON HISTOIRE :

Jean Vère, abbé de Saint-Séverin, cède en 1178 une terre sur laquelle Guillaume aux Blanches Mains, archevêque de Sens, fait construire et dote un Hôtel-Dieu. Édifice construit pour le bien des pauvres et l'accueil des pèlerins venus se recueillir sur les reliques de Saint-Séverin et Saint-Thugal ainsi que ceux des pays rhénans rejoignant le chemin de Saint-Jacques de Compostelle. Il s'agit d'un des rares Hôtels-Dieu subsistant en région parisienne, bien que détruit en partie au XVII<sup>ème</sup> siècle.

La répétition des niches dans le mur de la cour d'entrée révèle que la salle des malades était primitivement plus grande. L'Hôtel-Dieu de Château-London devient en 1840 une école pour filles puis une école de stéréotomie

En 1986, l'Hôtel-Dieu est inscrit aux Monuments Historiques.

Après deux ans de travaux, l'Hôtel-Dieu a ouvert ses portes à l'occasion des Journées du patrimoine, un lieu entièrement rénové, dédié à la culture. La partie chapelle en arrière-plan superbement restaurée sert déjà d'écrit à des événements tels que concerts de musique classique, expositions d'art et conférences. Cette grande salle voûtée en série de trois berceaux reposant sur leurs quatre piliers carrés est très proche de l'esprit roman rencontré à l'église de Tournus.

Le retable du XVII<sup>e</sup> siècle a pu lui aussi bénéficier de cette restauration. On la doit au mouleur d'Art Pascal Picot résidant à Château-London. Il est décoré par une vaste coquille Saint-Jacques dominée par deux anges et une colombe « Messagère de paix » retrouvant ainsi leurs couleurs originelles.

*Espace culturel de l'Hôtel-Dieu 29, rue Jean Galland à Château-London.*





## > LE MUSÉE-JARDIN BOURDELLE

Le Musée-jardin départemental Bourdelle est une œuvre originale réalisée entre 1966 et 1972 au hameau du Coudray à Egreville par Michel Dufet, ami et gendre d'Antoine Bourdelle.

C'est une propriété originale de près de 7 000 m<sup>2</sup> où il installa 58 sculptures d'Antoine Bourdelle dans le jardin, dont le célèbre Héraklès archer et la statue équestre du Général Alvéar et deux sculptures dans les bâtiments. Selon le testament de Rhodia Dufet-Bourdelle, la fille du sculpteur décédée en 2002, le lieu fut légué au département et aménagé en musée-jardin au printemps 2005.

L'aménagement des bâtiments de façon éclectique et le jardin de style art déco, dont les couleurs changent au fil des saisons, invitent le visiteur à une flânerie en toute sérénité dans les allées de cet endroit bucolique et plein de charme que les oiseaux égaient de leurs chants.

*Ouvert d'avril à octobre du mercredi au dimanche de 10h30 à 13h00 et de 14h00 à 18h00  
1, rue Dufet-Bourdelle - Hameau du Coudray  
77620 Egreville*

*Tél : 01 64 78 50 90 Fax : 01 64 78 50 94  
bourdelle@departement77.fr  
www.musee-jardin-bourdelle.fr*



## CURIOSITÉ

### CHÂTEAU-LANDON

En vous promenant le long du chemin de halage du canal du Loing, après l'écluse de Néronville, vous découvrirez le pont canal du XIX<sup>ème</sup> siècle enjambant le Fusain. Il comprend 6 arches et mesure 12 mètres.

## À VOIR/À FAIRE

- > HALLE DE BEAUMONT-DU-GÂTINAIS (VOIR PAGE 8)
- > CHAPELLE DE LAGERVILLE (VOIR PAGE 11)
- > CIRCUIT DÉCOUVERTE DE CHÂTEAU-LANDON (VOIR PAGE 13)
- > EGLISE SAINT-MARTIN ET HALLE D'EGREVILLE (VOIR PAGE 16)
- > EGLISE SAINT CLAIR DE SOUPPES-SUR-LOING (VOIR PAGE 26)
- > FERME, ANCIEN CHÂTEAU ET SEIGNEURIE DU BOULAY (VOIR PAGE 26)



# > Un patrimoine fluvial

## > HALTE NAUTIQUE « LE PORT AUX PIERRES » À SOUPPES-SUR-LOING (Hameau de la Sucrierie)

À deux pas du centre ville, située le long de la Scandibérique, la halte nautique de Souppes-sur-Loing accueille les plaisanciers de passage tout au long de l'année grâce à 3 bollards. Amis plaisanciers, des tables de pique-nique sont à votre disposition ainsi que des bornes automatiques pour la distribution de l'eau et de l'électricité avec paiement par carte bancaire permettant la distribution des services 7j/7 et 24h/24.



## > HALTE NAUTIQUE DE NÉRONVILLE À CHÂTEAU-LANDON

À 3 km du centre-ville de Château-Landon, en direction de Lorroy, découvrez la halte nautique de Néronville longeant l'EuroVélo 3 dénommée « la Scandibérique » le long du Canal du Loing ; la dernière de Seine-et-Marne.

Elle comporte deux embarcadères : l'un pour les bateaux de gabarit Freycinet allant jusqu'à 36 mètres et l'autre pour 5 bateaux de plaisance.

Une aire de pique-nique équipée de deux tables ombragées est à votre disposition. À quelques mètres, vous découvrirez le pont-canal du XIX<sup>ème</sup> siècle.



# SÉJOURNER SÉJOURNER







## > Se restaurer

### LE CHEVAL BLANC

#### Cuisine traditionnelle

1, place du Général de Gaulle  
77570 CHÂTEAU-LANDON  
Tél : 01 64 29 34 28

Horaires d'ouverture :

Restaurant :

mardi au vendredi : 12h-15h

samedi : 12h-15h/19h30-21h

dimanche : 12h-15h

Bar à vins et tapas :

ouvert de mai à septembre du jeudi au

dimanche : 18h-00h



### LE GÉNÉREUX

#### Pizzeria et cuisine traditionnelle

10, place de la République  
77570 CHÂTEAU-LANDON  
Tél : 01 60 55 19 77

Horaires d'ouverture :

mardi au dimanche de 12h-13h30/19h-22h

fermé le lundi

### LE LUSITALIEN

#### Cuisine française – portugaise – italienne

7, rue de la Mairie  
77460 CHAINTREUX  
Tél : 06 64 79 79 98

Horaires d'ouverture :

lundi au jeudi : 9h-15h

vendredi et samedi : 9h-1h du matin

fermé le dimanche

## LE TEMPO

### > Restaurant - Pizzeria

19, rue de la République  
77460 SOUPPE-SUR-LOING  
Tél : 01 64 28 84 92

Horaires d'ouverture :  
mardi au jeudi : 12h-13h30/ 19h-21h30  
vendredi et samedi : 12h-13h30/ 19h-22h  
Fermé le dimanche et lundi

## LES CRÊPES DE PAPY

### > Crêperie

13, Avenue du Maréchal Leclerc,  
77460 SOUPPE-SUR-LOING  
Tél : 01 64 78 61 72

Horaires d'ouverture :  
mercredi et jeudi : 12h-14h/ 19h-21h  
vendredi et samedi : 12h-14h/ 19h-22h  
dimanche : 12h-14h - Fermé le lundi et le mardi

## LE MIKI

### > Bar - Restaurant

2, rue Voltaire  
77460 SOUPPE-SUR-LOING  
Tél : 01 75 15 43 44

Horaires d'ouverture :  
lundi au jeudi : 7h15-21h  
vendredi et samedi : 7h15-1h  
dimanche : 7h15-14h30

## CHEZ PATO

### > Bar-Restaurant Franco-Portugais

25-27, place de la République  
77460 SOUPPE-SUR-LOING  
Tél : 01 64 29 70 92

Horaires d'ouverture :  
lundi au samedi : 7h30-14h/17h-21h  
dimanche : 7h-15h (jusqu'à 18h entre mai et septembre) - Fermé le jeudi

## LÉ TINDÉ

### > Cuisine traditionnelle

2, avenue du Gâtinais  
77620 BRANSLES  
Tél : 06.04.48.12.51

Horaires d'ouverture :  
mardi au jeudi : 09h -20h  
Vendredi et samedi : 09h -01h du matin  
Dimanche : 10h -14h- Fermé le lundi

## PAR AMOUR

### > Cuisine traditionnelle

62 place Massenet  
77620 ÉGREVILLE  
Tél : 01 60 55 94 42

Horaires d'ouverture :  
mardi au samedi :  
11h45 -14h00 / 18h45 - 21h30  
Fermé mardi midi, dimanche et lundi

## LE BISTROT CREOLE

### > Restaurant traditionnel et spécialités créoles

45, rue Saint-Martin  
77620 ÉGREVILLE  
Tél : 06 28 64 40 85

Horaires d'ouverture :  
mardi au jeudi : 11h-14h /19h-22h.  
vendredi au samedi : 11h-14h/19h00-23h  
Dimanche sur réservation uniquement.  
Fermé lundi

## LE KIOSQUE A PIZZAS

### > Pizzas à emporter

Route de Lorrez  
77620 ÉGREVILLE  
Tél : 01 64 28 33 85  
Parking du magasin U Express

Horaires d'ouverture :  
Tous les jours : 11h30-14h / 17h30-21h30  
(22h le vendredi, samedi et dimanche)

## LA PIZZ'

### > Pizzas sur place (uniquement le midi) ou à emporter

4, place Massenet  
77620 ÉGREVILLE  
Tél : 01 64 28 12 59

Horaires d'ouverture :  
mardi au samedi : 12h-14h / 18h30-21h  
Fermé le lundi, jeudi et dimanche

## LE BALKANIKA

### > Cuisine traditionnelle et spécialités serbes

6 place Massenet  
77620 ÉGREVILLE  
Tél : 01 60 55 94 34

Horaires d'ouverture :  
lundi au dimanche :  
8h30-15h / 17h30-22h (samedi jusqu'à 23h)  
Fermé le mercredi

## PIZZ AMI

### > Pizzas-assiettes diverses-sandwichs-burgers-paninis-tacos

6, rue Emile Bru  
77710 LORREZ-LE-BOCAGE-PRÉAUX  
Tél : 01 60 57 60 28

Horaires d'ouverture :  
lundi au samedi : 11h-15h00 / 18h-22h00  
fermé le dimanche  
Sur place et à emporter-livraison à partir de 25 €

## LA FERME DE L'AVENIR

### > Cuisine traditionnelle (Bienvenue à la Ferme)

Lieu dit "L'Avenir"  
77890 GIRONVILLE  
Tél : 06 73 18 12 43

Horaires d'ouverture :  
À partir de 10 personnes, sur réservation.

# SALON DE THÉ - BOULANGERIE - SNACKING

## BAR LA LANTERNE

### > Bar et snacking

8, rue Grande  
77570 BOUGLIGNY  
Tel : 01 64 28 70 50

Horaires d'ouverture :  
lundi au vendredi : 7h-20h  
Samedi : 8h-20h  
Fermé le dimanche



## SALON DE THÉ COCOON-MERCERIE

> Snacking et salon de thé

4, place du marché  
77570 CHÂTEAU-LANDON  
Tél : 09 77 68 13 06 - 06 50 93 77 36  
cocoonthetmercerie@gmail.com

Horaires d'ouverture :  
mardi au vendredi : 9h-18h  
samedi : 9h-17h



## BOULANGERIE LA BONNE GALETTE

> Snacking

58, avenue du Maréchal Leclerc  
77460 SOUPES-SUR-LOING  
Tél : 01 64 29 81 58

Horaires d'ouverture :  
lundi au dimanche : 4h-20h  
Fermé le mercredi.



## BOULANGERIE DE LA FORÊT

> Snacking

2, route Nationale  
77570 AUFFERVILLE  
Tél : 01 60 55 40 33

Horaires d'ouverture :  
lundi au vendredi : 5h-20h  
Fermé le samedi et le dimanche

## BOULANGERIE DE LORREZ

> Snacking et salon de thé

8, rue de la Motte  
77710 LORREZ-LE-BOCAGE-PRÉAUX  
Tél : 01 64 31 51 35

Horaires d'ouverture :  
lundi au samedi : 7h-19h30  
dimanche : 7h-13h  
Fermé le jeudi

## BOULANGERIE LA REINE DU BLÉ

> Snacking et salon de thé

62, avenue du Maréchal Leclerc  
77460 SOUPES-SUR-LOING  
Tél : 01 75 15 63 31

Horaires d'ouverture :  
lundi au dimanche : 6h-21h  
Fermé le mardi



## > Se loger

### LA COLOMBIÈRE

> Gîtes

**Danielle et Pierre ROY**

28, avenue du Gâtinais

77620 BRANSLES

lacolombiere.bransles@orange.fr

www.gite-lacolombiere-bransles.fr

Capacité 6 personnes

500€ la semaine et 160€/nuit



### LA PLUME DE VALLOMBREUSE

> Gîtes & chambres d'hôtes

**Hélène de VALLOMBREUSE**

3, rue du Bois Maréchal

77620 BRANSLES

Tél : 07 75 21 77 81

hdevallombreuse@mac.com

www.laplumedevallombreuse.com

> 2 chambres d'hôtes - 5 personnes

avec salle de bain commune

À partir de 90 € la nuitée

+60€/nuit la 2<sup>ème</sup> chambre

> 1 gîte - 6 personnes - 180€/nuit



## L'ORANGERIE DU MOULIN \*\*\*

> Gîtes, chambres d'hôtes & hébergements insolites

**Philippe MAQUÈRE**

1, Moulin de Gros Lot

77620 BRANSLES

Tél : 06 45 56 71 57 ou 09 88 00 80 04

philippe@orangerie-du-moulin.com

www.orangerie-du-moulin.com



> 2 chambres d'hôtes - 2 personnes  
> 1 gîte - 8 à 10 personnes  
> 4 roulotte 2 /3 pers. (une aux normes PMR)  
Nuitée à partir de 80 € et location  
semaine à partir de 400 €



## CHEZ YAHMZ

> Hébergements insolites

**Aurore MERIOT**

2, Gros Lot

77620 BRANSLES

Tél : 06 84 21 47 77

aurore.meriot@laposte.net

> Chambre privée - 2 pers. avec accès piscine  
et baignoire balnéo 85 € la nuit  
> Gîte 10 pers. avec accès piscine 246 € la nuit  
> Cabane dans les arbres - 2 adultes  
280 € la nuit, petit déjeuner et accès  
piscine compris



## LES ECUREUILS \*\*\*

> Chambres d'hôtes

**Antoinette RENON**

12, rue du 19 mars 1962- Corbeval

77570 BOUGLIGNY

Tél : 06 44 25 91 95

contact@corbeval.fr

www.corbeval.fr

Capacité 2 personnes  
De 90 à 100 € la nuit





## GÎTE LE CLOS THION\*\*\*

> Gîtes

**M. et Mme NAUDIN**



15, rue du Gâtinais  
77570 CHÂTEAU-LANDON  
Tél : 01 60 39 60 54  
gites@attractivite77.fr  
www.gites-de-france.com

Capacité 6 personnes  
À partir de 311 € la semaine



## GÎTE LA TOUR\*\*\*

> Gîtes

**M. FRANCOIS-MAGNAC**



12, rue de la Ville Forte  
77570 CHÂTEAU-LANDON  
Tél : 01 60 39 60 54  
gites@attractivite77.fr  
www.gites-de-france.com

Capacité 7 personnes  
À partir de 800 € la semaine



## CHAMBRE D'HÔTES CLAIR VAL

> Chambres d'Hôtes

**Mme Françoise DUSUEL**

18, rue de la Ville Forte  
77570 CHÂTEAU-LANDON  
Tél : 06 79 18 08 08  
francoise.dusuel@gmail.com

Capacité 3 personnes  
À partir de 77 € la nuit



## LA GÂTINAISE

### > Chambres d'Hôtes

**Ana-Zita et Vincent OSSART**

19 bis, rue du Gâtinais  
77570 CHÂTEAU-LANDON  
Tél : 06 66 20 66 57

Capacité 8 personnes  
À partir de 65 € la nuit



## LE MOULIN DE LA CONCORDE

### > Chambres d'Hôtes

**Mme Sophie BOUTELOUP**

66, chemin du Moulin de Lorroy  
77570 CHÂTEAU-LANDON  
Tél : 06 19 18 12 18  
s.sarahine@gmail.com  
www.moulindeलाconcorde.com

Capacité 25 personnes  
À partir de 1 250 € la nuit



## UN R DE JARDIN

### > Gîtes

**Marie-Christine et Ludovic REDON**

59, route de Nargis  
Hameau de Touvent  
77570 CHÂTEAU-LANDON  
Tél : 06 75 36 12 95  
unrdejardin@gmail.com

Capacité 7 personnes  
À partir de 840 € la semaine

Ouverture du gîte prévue pour les  
vacances de la Toussaint 2023



## GÎTE GASTINE\*\*\*

> Gîtes

**M. et Mme HUREAU**  
6, hameau de Pilvernier  
77570 MONDREVILLE  
Tél : 01 60 39 60 54  
gites@attractivite77.fr  
www.gites-de-france.com

Capacité 10 personnes  
À partir de 464 € la semaine



## L'ALLÉE DU QUATRE

> Gîtes & chambres d'Hôtes

**M. et Mme VELLIEN**  
4, rue du 21 août  
77460 SOUPPE-SUR-LOING  
Tél : 06 50 66 03 46  
lalleeduquatre@gmail.com  
www.lalleeduquatre.fr

1 chambre pour 2 personnes  
1 studio pour 2 personnes  
1 duplex pour 10 personnes  
À partir de 80 € la nuitée



## LE DOMAINE DES ROSES \*\*\*

> Chambres d'Hôtes

**M. GUITTONNEAU**  
6, rue du marais brûlé  
Champs sur les Bois  
77460 SOUPPE-SUR-LOING  
Tél : 01 60 55 09 81 / 06 07 04 71 46  
domainedesroses@orange.fr  
www.gites-de-france.com

Capacité 15 personnes  
73 €/nuit pour 2 personnes





## GÎTES DU HARAS DE LA FONTAINE

> Gîtes

**M. et Mme AMIEL**

3, rue de la Fontaine

77167 POLIGNY

Tél : 06 09 78 23 07

4 gîtes de 3, 5, 7 et 8 personnes

À partir de 215€/ semaine



## DOMAINE SAINT PIERRE

> Gîtes

**M. Serge BLANC**

Le lieu dit «Saint-Pierre»

77890 GIRONVILLE

Tél : 06 80 40 86 14

contact@ledomainesaintpierre.com

www.ledomainesaintpierre.com

> Gîte Coquelicot

Capacité 13 personnes en 5 chambres

620€/nuît en week-end

> Gîte Paquerette

Capacité 10 personnes en dortoir

320€/nuît (en week-end)

> Gîte Tournesol

Capacité 16 personnes en dortoir

480€/nuît (en week-end)



> Gîte Lavande

Capacité 4 personnes

A partir de 200€/nuît (en week-end)

## LE DOMAINE DE CHENOU

> Chambres d'Hôtes

**Monsieur Pascal NEVEU**

7, rue de l'Église

77570 CHENOU

Tél : 06 61 17 98 61

contact@pascalneveu.net

Capacité 15 personnes

Tarif : à partir de 820€ pour 2 nuitées



## UNE PAUSE À DEUX (ouverture prévue en avril 2023)

### > Gîtes

Mme Madeline FERREBOEUF  
7, rue du Nord  
77570 CHÂTEAU-LANDON  
Tél : 06 76 82 01 50  
unepauseadeux@gmail.com

Capacité 2 personnes  
avec Spa privatif  
250 € /nuit en semaine et 300 € le  
weekend

## «LES COMMUNS DU CHÂTEAU»\*\*

### > 2 gîtes communaux

Rue de l'Hôtel de Ville   
77890 BEAUMONT-DU-GÂTINAIS  
Tél : 01 60 39 60 54  
gites@attractivite77.fr  
www.gites-seine-et-marne.com

Capacité 2 personnes  
À partir de 156 € la semaine  
Capacité 4 personnes  
À partir de 187 € la semaine

## GÎTE DE TREMAINVILLE\*\*

### > Gîtes

M. Florent Garnier   
7, Trémainville  
77570 CHENOU  
Tél : 06 12 81 72 29  
gites@attractivite77.fr  
www.gites-de-france.com

Capacité 8 personnes  
À partir de 300 € la semaine

## 4 GÎTES DE LA VAYSSIÈRE

### > Gîtes

M. Jacques FOULQUIER  
9, rue de Château-Landon - Mézinville  
77570 CHENOU  
Tél : 01 64 29 32 04 ou 06 13 06 11 64  
jacquesmauricette.foulquier@orange.fr

> Gîte du Rosier  
Capacité 4 personnes  
A partir de 560 € la semaine

> Gîte du Cerisier  
Capacité 8 personnes  
A partir de 840 € la semaine  
> Gîte du Prunier  
Capacité 8 personnes  
A partir de 840 € la semaine  
> Gîte du Figuier  
Capacité 10 personnes  
A partir de 1 350 € la semaine

## LE GÎTE DE L'ATELIER\*\*\*

### > Gîtes

Mme DELACOURT  
46, rue du Coudray  
77620 ÉGREVILLE  
Tél : 06 23 79 50 37  
gite.egreville@gmail.com

Capacité 8 personnes  
À partir de 300 € le weekend ou 2 nuits

## GÎTE BEAUMOULIN'S \*\*\*

### > Gîtes

Ferme de Beaumoulin  
77570 LA MADELEINE-SUR-LOING  
Tél : 01 60 39 60 54  
gites@attractivite77.fr  
www.gites-de-france.com



> Gîte Beaumoulin's Duo  
Capacité 11 personnes  
À partir de 529 €/semaine

> Gîte Beaumoulin's chêne  
Capacité 2 personnes  
À partir de 195 €/semaine  
> Gîte Beaumoulin's Bouleau  
Capacité 6 personnes  
À partir de 272 €/ semaine  
> Gîte Beaumoulin's Accacia  
Capacité 5 personnes  
À partir de 257 €/semaine

## GITE COMMUNAL N°90\*\*

### > Gîtes

29, rue de la Mairie  
77570 MAISONCELLES-EN-GÂTINAIS  
Tél : 01 60 39 60 54  
gites@attractivite77.fr  
www.gites-de-france.com



Capacité 4 personnes  
À partir de 130 € la semaine

## GÎTE DE MONDREVILLE\*\*\*

### > Gîtes

77570 MONDREVILLE  
Tél : 01 60 39 60 54  
gites@attractivite77.fr  
www.gites-de-france.com

Capacité 5 personnes  
À partir de 270 € la semaine



## GÎTE DE LA VILLARDERIE \*\*\*

### > Gîtes

**Chantal et Jean-Michel THIERRY**

16, rue des Prés

77710 PRÉAUX

Tél : 01 60 39 60 54

[gites@attractivite77.fr](mailto:gites@attractivite77.fr)

[www.gites-de-france.com](http://www.gites-de-france.com)



Capacité 12 personnes

À partir de 580 €/ semaine

## CHAMBRES D'HÔTES LES TRÉMIÈRES\*\*\*

### > Chambres d'hôtes

**Mme Cécile GRÉGOIRE**

23, rue des Prés

77710 PRÉAUX

Tél : 01 64 31 41 51 / 06 85 02 47 75

[contact@lestremieres.fr](mailto:contact@lestremieres.fr)

[www.lestremieres.fr](http://www.lestremieres.fr)



Capacité 3 personnes

À partir de 70 € la nuit

## GÎTE DE LA FONTAINE GARGOT

### > Gîtes

**M. et Mme CHAMAULT**

17, rue Neuve

77167 POLIGNY

Tél : 06 07 13 50 88 / 01 64 28 17 05

[www.gites-de-france.com](http://www.gites-de-france.com)



Gîte La Chenaie capacité 7 personnes

560 € la nuit

Gîte La Sapinière capacité 5 personnes

490 € la semaine

## DOMAINE DE SAINT LOUIS- GÎTE LA VERRIÈRE

### > Gîtes

**Mme Brigitte ONDET**

Route de Sens

77167 POLIGNY

Tél : 07 83 28 18 33

[www.gites-de-france.com](http://www.gites-de-france.com)



Capacité 6 personnes

À partir de 88€/nuit

## MAISON FAMILIALE RURALE

### > Hébergement collectif

72, avenue du Maréchal Leclerc

77460 SOUPPES-SUR-LOING

[mfrgatinaislocations@gmail.com](mailto:mfrgatinaislocations@gmail.com)

Capacité 80 personnes

À partir de 15€/nuit/pers

## LA VILLA DES SOURCES

### > Hébergement collectif

22, rue Hoche  
77460 SOUPPES-SUR-LOING  
Tél : 01 64 78 50 35

Capacité 44 personnes  
Chambre de 6 personnes  
À partir de 48 €/nuit

## LA FERME DE L'ABONDANCE

### > Gîtes de groupe

Arnaud et Charlotte GRONFIER  
24, rue de Lorrez  
77710 VAUX-SUR-LUNAIN  
Tél : 06 63 97 06 13

Capacité 14 personnes  
À partir de 550 € la nuit

## LA FERME DE L'AVENIR

### > Mobil homes

Famille POCHON  
lieu-dit «L'Avenir»  
77890 GIRONVILLE  
Tél : 06 73 18 12 43  
contact@lafermedelavenir.com  
www.lafermedelavenir.com

Capacité 76 couchages/12 mobil homes  
dont 1 avec accès pour les personnes à  
mobilité réduite.  
220 €/ la nuit avec draps et ménage inclus

## CAMPING CAR PARK

### > Accueil campings-car

Rue des Mariniers  
www.campingcarpark.com

Ouvert toute l'année : stationnement et  
aire de services.

## CAMPING DE MON VILLAGE

### > Camping

Rue des Mariniers  
www.campingdemonvillage.com

Ouvert du 1er au 30 septembre

## HOME CAMPER

### > Camping

Campez dans un parc, jardin ou terrain privé  
à Bransles, Château-Landon, Mondreville et Poligny.

Renseignements sur :  
<https://www.homecamper.fr/>





# > S'évader

## > Tennis

> 4 courts de plein air (3 en dur, 1 en terre battue)

### Tennis ESL

4, rue de la Cave Calot  
77570 Château-Landon  
Tél : 06 98 16 96 96  
christophegebault@yahoo.fr

> 2 courts de plein air

### Tennis Club d'Égreville

Champs de Foire  
77620 Egreville  
Tél : 01 64 29 59 16

> 1 court de plein air

### Mairie de Beaumont-du-Gâtinais

1, rue Montgaudier  
77890 Beaumont-du-Gâtinais  
Tél : 01 64 29 90 33

> 3 courts de plein air

> 4 courts de Beach Tennis

### Tennis Club de Souppes

Espace Culturel  
40, rue des Varennes  
77460 Souppes-sur-Loing  
Tél : 01 64 78 50 35

## > Equitation

### > Avoine et Picotin

Promenades, randonnées, école d'équitation,  
pension, équithérapie  
14, route de Nanteau - Bouchereau  
77167 Poligny  
Tél : 01 64 28 84 16  
picotin77@gmail.com  
www.avoineetpicotin.fr

### > Aurore Mériot

Balades & cours d'équitation  
2, Gros Lot  
77620 Bransles  
Tél : 06 84 21 47 77

### > Les Ecuries de la Brosse

Préparation au concours et pension équestre  
24, rue du Maquis

### La Brosse

77460 Chaintreaux  
Tél : 01 64 28 53 96 / 06 86 81 90 11  
lesecuriesdelabrosse@orange.fr

### > Les poneys de l'étoile d'Orion

24, rue du Maquis  
La Brosse  
77460 Chaintreaux  
Tél : 06 89 54 32 34

### > Poney club Rafaele Mallet

Balades, cours et pension équestre  
Château de Saint-Louis  
Route de Sens  
77167 Poligny  
Tél : 06 83 50 50 33  
rafaelemallet@gmail.com  
<https://cheval-nemours.blogspot.com>



## > ULM

Nous vous accueillons sur notre base ULM pour vous faire découvrir notre passion. En fonction de la formule que vous choisirez, vous décollerez pour effectuer un vol à bord de notre ULM autogire DTA, entièrement caréné, pour une durée allant de 15 minutes à 1 heure.

**ULM « La Rose des Vents »**  
**Lieu dit la Cailleterie**  
**77570 Mondreville**  
**B. Bonnet - Tél : 06.58.06.23.23**  
**dominique.cervo77@free.fr**



## Golf - Footgolf

### > Le Golf des Bruyères

Le Golf des Bruyères est un lieu convivial et familial pour jouer ou découvrir le golf et le Footgolf sur un parcours de 9 trous. Prêt du matériel et possibilité de pique-niquer pour passer une belle journée.

**Golf des Bruyères**  
**Les Bruyères**  
**77620 Egreville**  
**Tél : 06 32 67 62 06**  
**www.golfdesbruyeres.fr**



## > Base de loisirs

La Base de Loisirs, établie au bord d'un vaste plan d'eau de 10 hectares, offre de multiples occasions de détente : plage de sable, baignade dans le lac, jeux d'eau, pédalos, canoës, élasto-trampoline, structures gonflables, aires de jeux, terrain de beach-volley, restauration rapide...Location de canoës

### **ouverture de fin juin à fin août 2023**

**Base de Loisirs**  
**40, rue des Varennes**  
**77460 Souppes-sur-Loing**  
**Tél : 01 64 78 50 35**  
**www.souppes.fr**



## > Piscine intercommunale

Bassin de 25 mètres, ouvert toute l'année.

**8, rue Georges Frébault**  
**77620 Egreville**  
**Tél : 01 64 29 50 45**

## > Pêche

Avant toute pratique de la pêche sur l'ensemble des parcours de la Seine-et-Marne, il est nécessaire de se renseigner auprès de l'AAPPMA ou de la Fédération de Seine-et-Marne pour la Pêche et la Protection du Milieu Aquatique concernant la réglementation en vigueur.

### **federationpeche77.fr**

> A Souppes-sur-Loing (1<sup>ère</sup> et 2<sup>ème</sup> cat.)  
Pêche dans le Loing, le canal du Loing et les étangs des Varennes, de la Base de Loisirs et du Bout du Gué. Vente de cartes de pêche au Bureau de Souppes-sur-Loing. Ponton

handipêche à l'étang des Varennes

- > À Château-Landon (2<sup>ème</sup> catégorie)  
Pêche dans le canal du Loing et dans le Fusain
- > À Bransles (1<sup>ère</sup> catégorie)  
Pêche dans le Betz

### **Parcours sur les rivières du Betz (Bransles), du Fusain et du Loing**

AAPPMA « La gaulle du Loing »

### **Pêche dans le canal du Loing**

AAPPMA «Le goujon de Souppes-sur-Loing»  
Ponton handipêche à l'étang des Varennes



## > Circuits de randonnée

En groupe ou en famille, en duo ou en solo : vous en ressentirez les bienfaits des pieds à la tête. Vous n'avez besoin que d'une bonne paire de chaussures et de nos circuits en poche !

Retrouver les fiches randonnées dans nos bureaux touristiques.

Téléchargeables sur les sites :

[www.tourisme-gatinaisvaldeloing.fr](http://www.tourisme-gatinaisvaldeloing.fr)

[www.randonnee-77.com](http://www.randonnee-77.com)  
[www.baladnature77.cirkwi.com](http://www.baladnature77.cirkwi.com)

- > **Bransles** : 1 circuit balisé de 14 km
- > **Château-Landon** : le GR13, 4 circuits balisés, de 7, 8, 13 et 14 km
- > **Egreville** : 1 circuit balisé de 18 km
- > **Souppes-sur-Loing** : le GR13, 6 circuits balisés de 5, 5,5, 10, 12, 13 et 15 km.



## À DÉCOUVRIR !

Sur les traces de Robert Louis Stevenson, 33<sup>ème</sup> itinéraire culturel décerné par le Conseil de l'Europe.

Tronçon de cet itinéraire de Grez-sur-Loing à Châtillon-sur-Loire : 149 km passant à Souppes-sur-Loing et à Château-Landon.

Brochure de l'itinéraire dans nos bureaux.

## > Parc d'aventure

Le parc Nolimit Aventure situé au sud du massif de la forêt de Fontainebleau vous accueille toute l'année : profitez d'une dizaine d'activités de plein air comme les parcours dans les arbres, le Paintball, la descente de la rivière en Canoë, le Tir à l'arc et le combat de Sumo...Optez pour la détente en plein air et faites le plein d'émotions, à partager absolument !

Du Lundi au dimanche de 10h00-19h00  
Ouvert toute l'année. Fermeture à 18h00 du 1er octobre au 31 mars.

Nolimit Aventure  
Avenue de Stalingrad «Les Palis»  
77140 Poligny  
Tél : 06 12 35 40 50  
[www.nolimit-aventure.com](http://www.nolimit-aventure.com)

## > La Scandibérique

L'EuroVélo 3 est une véloroute européenne reliant Trondheim en Norvège à Saint Jacques de Compostelle en Espagne sur plus de 5 000 km. En France, l'EuroVélo 3 appelée « La Scandibérique », représente, avec 1790 km, la plus grande véloroute de France. L'itinéraire longeant le canal du Loing traverse Souppes-sur-Loing et passe à 3 km du bourg de Château-Landon. Quittez le tronçon et suivre la boucle balisée de 10 km pour découvrir la cité médiévale.

### PARTEZ À LA RENCONTRE DE LA SCANDIBÉRIQUE

La scandibérique traverse la France du Nord au Sud. Elle fait partie de l'Eurovélo 3, ou véloroute des pèlerins, reliant la Norvège à l'Espagne sur plus de 5 100 km.

**1700 KM**  
DE VELOROUTE  
EN FRANCE

**20**  
DÉPARTEMENTS  
FRANÇAIS TRAVERSÉS





# INFOS PRACTIQUES

## INFOS PRACTIQUES





# > Location de salles

## L'ORANGERIE DU MOULIN

> à Bransles

Cet ancien moulin du XVII<sup>ème</sup> siècle, niché au cœur d'un parc de 2,6 ha et restauré avec soin dispose d'une terrasse baignée de soleil qui jouxte les étendues de pelouse ombragées et vous accueille toute l'année pour organiser vos réceptions ou séminaires. Espace réception de 250 m<sup>2</sup> modulable, qui s'adapte à tous vos événements pour 120 invités assis et 150 invités debout. Possibilité de location de salle avec hébergements (gîte, chambres d'hôtes et roulotte).

Renseignements, tarifs et réservation au :  
06 45 56 71 57 ou 09 88 00 80 04  
philippe@orangerie-du-moulin.com  
www.orangerie-du-moulin.com



## DOMAINE SAINT PIERRE

> à Gironville

Lieu dit «Saint Pierre »  
77890 Gironville  
Tél : 06 80 40 86 14  
contact@ledomainsaintpierre.com  
www.ledomainsaintpierre.com  
Location de deux salles avec hébergement  
(3 gîtes dont 2 dortoirs)



## ABBAYE DE CERCANCEAUX

> à Souppes-sur-Loing

L'abbaye propose 4 salles de 495m<sup>2</sup>, 210m<sup>2</sup>, 140m<sup>2</sup> et 75m<sup>2</sup>, pouvant accueillir de 30 à 800 personnes dans un cadre magnifique.

Renseignements, tarifs et réservations auprès de Mme Jamet : 06 11 63 77 93 ou sur le site : [www.abbaye-cercanceaux.fr](http://www.abbaye-cercanceaux.fr)



## LES ÉCURIES DU GATINAIS

> à Souppes-sur-Loing

Ancienne ferme du XIX<sup>ème</sup> siècle, disposant d'une très belle salle de 300 m<sup>2</sup> dans un cadre calme et verdoyant, les Ecuries du Gâtinais vous accueillent pour vos mariages, séminaires, réceptions et toutes autres manifestations familiales.

Salle de réception meublée de 300 m<sup>2</sup> avec poutres apparentes, auges en pierre et râteliers, cette ancienne écurie aménagée et chauffée peut accueillir de 50 à 250 personnes assises.

Elle possède également une terrasse de 140 m<sup>2</sup>.

Renseignements, tarifs et réservations au : 01 64 29 70 45 / 06 86 99 85 35 ou sur le site : [www.lesecuriesdugatinais.fr](http://www.lesecuriesdugatinais.fr)



## DOMAINE DE LA FONTAINE GARGOT

> à Poligny

Venez découvrir une salle unique complètement restaurée sur 127 m<sup>2</sup> pour mariage. Charme et convivialité des lieux garantis. Capacité maximale : 110 personnes. Terrasse couverte et ouverte de 50m<sup>2</sup> ou dans le parc de 3 hectares de jardins privés du domaine entourés de forêt.

La location comprend :

- la salle des fêtes intérieure et la terrasse

extérieure

- cuisine équipée

- tables et chaises

- parking privé sécurisé

Proposition de forfaits événement + gîtes.

Renseignements, tarifs et réservations auprès de M. et Mme Chamault

01 64 28 17 05 / 06 07 13 50 88 ou sur le site : [www.gite-fontainebleau.com](http://www.gite-fontainebleau.com)



## LA FERME DE L'AVENIR

> à Gironville

Location d'une salle avec hébergement en tant qu'adhérent du réseau «bienvenue à la ferme» (en mobil homes)

Lieu dit « L'Avenir »  
77890 Gironville  
Tél : 06 73 18 12 43  
contact@lafermedelavenir.com  
www.lafermedelavenir.com

## SALLE COMMUNALES

> SE RENSEIGNER DIRECTEMENT EN MAIRIE

Mairie d'Aufferville

Tél : 01 64 28 70 04

Mairie de Beaumont-du-Gâtinais

Tél : 01 64 29 90 33

Mairie de Bougigny

Tél : 01 64 28 70 56

Mairie de Bransles

Tél : 01 64 29 54 91

Mairie de Chaintreaux

Tél : 01 64 29 56 53

Mairie de Château-Landon

Tél : 01 60 55 50 20

Mairie d'Egreville

Tél : 01 64 78 51 10

Mairie de Gironville

Tél : 01 60 55 11 27

Mairie d'Ichy

Tél : 01 64 28 71 64

Mairie de La Madeleine-sur-Loing

Tél : 01 64 28 13 28

Mairie de Lorrez-Le-Bocage-Préaux

Tél : 01 64 70 52 70

Mairie de Mondreville

Tél : 01 64 29 32 17

Mairie d'Obsonville

Tél : 01 64 28 71 32

Mairie de Poligny

Tél : 01 64 28 17 07

Espace culturel V. Prudhomme de

Souppes-sur-Loing

Tél : 01 64 78 50 35

Mairie de Villebéon

Tél : 01 64 31 50 88





# > Nos marchés et épiceries du terroir

> **BEAUMONT-DU-GÂTINAIS** : vendredi après-midi

> **CHÂTEAU-LONDON** : jeudi matin

> **ÉGREVILLE** : lundi matin

> **LORREZ-LE-BOCAGE-PRÉAUX** : mercredi matin

> **SOUPES-SUR-LOING** : dimanche matin

## LE BIO PAYSAN

> à Château-London

Le Bio Paysan, situé au pied de l'Eglise de Château-London, est une épicerie proposant un très large choix de produits locaux, bio et vrac, aux prix les plus accessibles possibles afin de permettre aux petits producteurs de vivre mieux en vendant plus et à plus de consommateurs d'avoir accès à de bons produits, que ce soit sur le plan du goût, de la santé ou de l'écologie. Ouverture de 9h à 19h du mardi au samedi.



## LA PETITE ÉPICERIE DE ROSIERS

> à Poligny

8 rue de la Mardelle

77167 POLIGNY

Tél : 01 60 55 85 74

[www.lapetiteepiceriederosiers.com](http://www.lapetiteepiceriederosiers.com)

Facebook : [lapetiteepiceriederosiers](https://www.facebook.com/lapetiteepiceriederosiers)



> Retrouvez la liste des ventes à la ferme dès maintenant dans notre Guide «Un Territoire très Terroir !» disponible dans vos bureaux touristiques !



# > Où sortir/agenda

## ANIMATIONS AU MUSÉE-JARDIN BOURDELLE

> à Égreville

### Ouverture du musée le 1er avril 2023

> **1<sup>er</sup> et 23 avril** : JMA (journée des métiers d'art) -  
Entrée gratuite

> **13 mai à partir de 20h00** : Nuit des musées,  
éclairage des sculptures et présentation du  
travail des élèves du collège Blanche de Castille.  
- Entrée gratuite

> **3 et 4 juin** : pour RDV au Jardin -  
Entrée gratuite

> **1<sup>er</sup> et 2 juillet** : pour le Festival Emmenez Moi -

Entrée gratuite

> **Début juillet à fin août** : Seine-et-Marne  
couleur

> **5 août à 21h00** : nuit des étoiles

> **16 et 17 septembre** : Journées du patrimoine  
avec visites théâtralisées par la compagnie les  
Tréteaux de la Pleine Lune.

> **7 et 8 octobre** : Fête de la science avec atelier  
greffe et plantation





## LA CAVE DU JAZZ

> à Égreville

25 ans en arrière, une bande de copains amateurs de Jazz décident d'organiser des concerts dans la région de Saint-Pierre/Nemours. Ils créent l'association « Jazzy 77 » et entament une série de 78 concerts à l'Auberge de la Vallée de Nanteau-sur-Lunain sous l'appellation «La cave du jazz». Ils déménagent en septembre 2004 à la salle Sainte-Anne de Lorrez-le-Bocage où tous les mois ils proposent un programme de qualité au cours de soirée pleine de convivialité. Au cours de ces 250 concerts, de grandes personnalités du Jazz s'y sont produites offrant un large éventail de musiques : jazz, New Orleans, blues, gospels, swing manouche, irish music, latin jazz, mélodies tziganes, hommage à de grands artistes....



Salle Sainte-Anne  
Rue Sainte-Anne  
77710 Lorrez-le-Bocage-Préaux  
Pour réserver : 07 69 14 47 11  
ou lacavedujazz@free.fr

[www.lacavedujazz.free.fr](http://www.lacavedujazz.free.fr)

### Tarifs :

Adhérents et Lorrezien : 10 €

Visiteurs et famille 2 adultes + enfant(s) : 15 €

Tarif réduit partenaire, étudiant, handicapé, carte pass) : 12 €

Moins de 18 ans : gratuit.

### LES PROCHAINS CONCERTS 2023 :



**25 mars à 21 h :** SONADERO Latin Jazz

**22 avril à 21 h :** PASCAL PERRIN Qtet Jazz  
Swing

**13 mai à 21h :** Étudiants du CMDL

**17 juin à 21 h :** Zan Qtet - Fredov Blues Band

**23 septembre à 21 h :** JACARANDA brésil

**21 octobre à 21 h :** Henri TEXIER Trio

**18 novembre à 21 h :** Miguel GOMES Salsa

# FESTIVAL DU PATRIMOINE DE SEINE-ET-MARNE

> Du 23 juin au 9 juillet 2023

thème «Parcs et Jardins»

**Les 1<sup>er</sup> et 2 juillet 2023** au Musée-Jardin Bourdelle à Égreville et au Parc de la Tabarderie à Château-Landon,

Visites, spectacles, musiques, jeux, conférences, expositions et gastronomie locale seront à l'honneur...

**infos et programmes :**  
**[www.seine-et-marne.fr](http://www.seine-et-marne.fr)**



**SOIRÉES « MUSIC » À 19H30,**

**> place Hirschhorn à Château-Landon**

Vendredi 26 mai 2023

Vendredi 16 juin 2023

Vendredi 21 juillet 2023

Vendredi 18 août 2023

Buvette et restauration sur place.

> RENSEIGNEMENTS : 01 60 55 50 20



## LE JEU DE PISTE

> à Château-Landon

### Découvrez Château-Landon autrement !

Partez en famille à la découverte des secrets de Château-Landon, participez à l'aventure et collectionnez les personnages !

Une application permet aux enfants de relever de nombreux défis, grâce aux multiples indices répartis sur leur chemin.

Le jeu s'étend sur Paris et sa région, participez à des dizaines d'aventures et collectionnez 200 personnages !

À travers les dizaines d'aventures, les multiples missions associées et les différents défis proposés, les enfants et leurs parents partent à la rencontre des personnages historiques et des personnalités actuelles du monde artistique ou sportif.

Les missions peuvent être effectuées de manière autonome et indépendante, dans l'ordre choisi par les parents et les enfants...

**Téléchargez l'application gratuite sur AppStore et GooglePlay : Paris Region Aventures**



## FESTIVAL DE LA DOUVE BLANCHE

> 7 au 9 juillet 2023

À partir de  
27 €

Premier festival 100% live & food !  
C'est parti pour 3 jours de fête dans les douves du château d'Egreville.

> **Buvette et restauration sur place.**

**Renseignements :**  
<https://www.ladouveblanche.com>

*L'entrée se fait par la grande porte, et si c'est bel et bien le château qui nous fait de l'œil de prime abord ce n'est qu'en avançant de quelques pas que le mirage apparaît. Celui d'une douve réinvestie par une scénographie futuriste changeant au fil de la lumière de la journée.*

*Universel, c'est le langage de la musique qui nous guide peu à peu dans les artères d'un terrain autrefois foulé par la haute dynastie. Un véritable conte grandeur nature où la gourmandise prend enfin tout son sens, celui de l'instinct animal...*



> **Retrouvez toute l'actualité des sorties sur**  
<https://www.tourisme-gatinaisvaldeloing.fr/infos-pratiques/agenda/>



## LA FERME DE FILBOIS

> à Aufferville

À Aufferville, la ferme de Filbois est une exploitation agricole qui ouvre ses portes à la belle saison. Ferme pédagogique depuis quinze ans et ferme de découverte, elle a obtenu l'agrément « Bienvenue à la ferme », preuve d'une activité de qualité.

Il est ainsi possible de visiter la ferme, découvrir les animaux et les modes de production des cultures avec les propriétaires. Un espace d'exposition permet de mieux découvrir la laine de mouton tandis qu'un petit musée redonne vie aux outils d'autrefois.

La ferme propose également des activités pédagogiques à l'attention des groupes d'enfants et ouvre une boutique chaque fin de semaine afin de proposer des produits fermiers locaux de qualité. Visite de la ferme sur réservation.



**La Ferme de Filbois**  
17, rue Grande  
77570 Aufferville  
Tél : 01 64 28 76 77

**fermedefilbois@orange.fr**  
**www.ferme-de-filbois.fr**



**NOUS CONTACTER :**

**tourisme@ccgvl77.fr**  
**www.tourisme-gatinaisvaldeIoing.fr**

>> Suivez-nous sur :



**officedetourismegatinaisvaldeIoing**



## **OFFICE DE TOURISME COMMUNAUTAIRE GÂTINAIS VAL-DE-LOING**

### **BUREAU DE CHÂTEAU-LANDON**

6, rue Hetzel  
77570 Château-Landon  
Tél. 01 64 29 38 08

**Ouvert du mardi au samedi  
de 9h30 à 12h30 et de 13h30 à 17h30**

### **BUREAU D'EGREVILLE**

1, rue Saint Martin  
77620 Egreville  
Tél. 01 64 29 21 66

**Ouverture le lundi de 9h à 12h30 et  
de 13h30 à 17h30. Le vendredi de 9h à  
12h30 et de 13h30 à 18h.  
Le samedi de 9h à 13h.**

### **BUREAU DE SOUPPE-SUR-LOING**

67, avenue du Maréchal Leclerc  
77460 Souppes-sur-Loing  
Tél. 01 60 55 07 38

**Ouvert du mardi au samedi  
de 9h30 à 12h30 et de 13h30 à 17h30**

### **Communauté de Communes GÂTINAIS VAL-DE-LOING**

16 route de Souppes  
77570 Château-Landon  
01 64 29 20 48 - ccgvl@ccgvl77.fr

